



TK.0720-PO-MA.234(5).25

Urząd Miasta i Gminy Kikół
Wpłynęło dn. 2025-12-17

Zielona Góra, 11.12.2025 r.

Urząd Miasta i Gminy Kikół
Plac Kościuszki 7
87-620 Kikół



L.dz.10032.2025

p. Redmesta

Szanowni Państwo,

Nawiązując do pisma Burmistrza Miasta i Gminy Kikół z dnia 03.11.2025 r. znak: In.672.1.6.2025.JBK, otrzymanego z ORLEN Spółka Akcyjna – Oddział Centralny Upstream Polska w Warszawie (data wpływu do Oddziału Upstream Polska w Zielonej Górze -26.11.2025 r.) w sprawie projektu planu ogólnego gminy Kikół, uprzejmie informujemy, że na terenie gminy Kikół nie ma obszarów i terenów górniczych utworzonych w związku z wydobywaniem ropy naftowej i gazu ziemnego przez ORLEN Spółka Akcyjna – Oddział Upstream Polska w Zielonej Górze.

Jednocześnie informujemy, że na przedmiotowym terenie nie ma obiektów liniowych i innych obiektów budowlanych będących własnością ORLEN Spółka Akcyjna – Oddział Upstream Polska w Zielonej Górze.

Ponadto informujemy, że ww. teren znajduje się poza obszarem koncesji na poszukiwanie i rozpoznawanie złóż ropy naftowej i gazu ziemnego udzielonej na rzecz ORLEN S.A.

Aktualnie ORLEN S.A. - Oddział Upstream Polska w Zielonej Górze nie planuje realizacji nowych inwestycji na terenie, dla którego sporządzano projekt planu ogólnego.

W związku z powyższym, projekt planu ogólnego gminy Kikół opiniujemy bez uwag.

Uprzejmie informujemy, że z dniem 1 grudnia 2025 r., zgodnie z decyzją Zarządu ORLEN S.A., zmianie uległa nazwa ORLEN S.A. – Oddziału PGNiG w Zielonej Górze na ORLEN Spółka Akcyjna – Oddział Upstream Polska w Zielonej Górze.

Pozostałe dane adresowe i rejestrowe pozostają bez zmian.

Dane kontaktowe: Dział Koordynacji Eksploatacji, ORLEN Spółka Akcyjna – Oddział Upstream Polska w Zielonej Górze, ul. Boh. Westerplatte 15, 65 – 034 Zielona Góra, tel. 68 32 91 341.

Z poważaniem,

Grzegorz Kawka

p. o. Dyrektor Eksploatacji
w Oddziale Upstream Polska
w Zielonej Górze

ORLEN Spółka Akcyjna
Siedziba w Płocku
ul. Chemików 7
09-411 Płock
+48 24 256 00 00
www.orlen.pl

KRS 0000028860
NIP 774 00 01 454
BDO 000007103
kapitał zakładowy/wpłacony:
1 451 177 561,25 zł


Oddział Upstream Polska
w Zielonej Górze
ul. Bohaterów Westerplatte 15
65-034 Zielona Góra

Do wiadomości:

- ORLEN Spółka Akcyjna – Oddział Centralny Upstream Polska w Warszawie
Departament Majątku i Administracji

Egz. nr 2.
Bydgoszcz 20. listopada 2025 r.

Urząd Miasta i Gminy Kikół
Wpłynęło dn. 2025-12-03



L.dz.9633.2025

P. Bednarski


**SZEF
CENTRALNEGO WOJSKOWEGO
CENTRUM REKRUTACJI**

Pani Renata GOŁĘBIEWSKA
Wójt Gminy Kikół
Plac Kościuszki 7
87-620 Kikół

ZA ZWROTNYM POTWIERDZENIEM

Nr sprawy: CWCR OZ Byd.-SLog-ZP.0731.62.2024

POSTANOWIENIE Nr 348/2025

Szef Centralnego Wojskowego Centrum Rekrutacji działając na podstawie art. 34 ust. 1 pkt 11 ustawy z dnia 11 marca 2022r. o obronie Ojczyzny (tekst jednolity: Dz. U. z 2025 r., poz. 825 z póź. zm.) w związku z art. 13i ust.3 pkt 5 lit. b, art. 24 ust.1 i art. 25 ustawy z dnia 27 marca 2003 r. o planowaniu i zagospodarowaniu przestrzennym (tekst jednolity: Dz. U. z 2024 r., poz. 1130 z póź. zm.) oraz w związku z art. 106 § 3, 5, art. 124 § 1 i 2, art. 143 ustawy z dnia 14 czerwca 1960 r. Kodeks postępowania administracyjnego (tekst jednolity: Dz. U. z 2024 r., poz. 572) po rozpatrzeniu sprawy z wniosku Wójta Gminy Kikół, znak: In.672.1.7.2025.JBK z dnia 03.11.2025r. (nr wch. 8760/2025 z dnia 12.11.2025r.) o uzgodnienie projektu planu ogólnego gminy Kikół,

postanawia:

uzgodnić pozytywnie projekt planu ogólnego gminy Kikół.

UZASADNIENIE

W związku z tym, że przedłożony projekt nie koliduje z potrzebami obronności i bezpieczeństwa państwa w obszarze odpowiedzialności Szefa Ośrodka Zamiejscowego w Bydgoszczy Centralnego Wojskowego Centrum Rekrutacji postanowiono jak wyżej.

POUCZENIE

Na niniejsze postanowienie służy zażalenie do Ministra Obrony Narodowej, za pośrednictwem Szefa Centralnego Wojskowego Centrum Rekrutacji, (adres korespondencyjny: Centralne Wojskowe Centrum Rekrutacji Ośrodek Zamiejscowy w Bydgoszczy, ul. Warszawska 10, 85-058 Bydgoszcz), w terminie 7 dni od dnia jego doręczenia.

Wniesienie zażalenia nie wstrzymuje wykonania postanowienia, jednakże organ administracji publicznej, który wydał postanowienie, może wstrzymać jego wykonanie, gdy uzna to za uzasadnione.

z upoważnienia



**Szefa
Centralnego Wojskowego Centrum Rekrutacji**

płk Janusz ŁYŻEŃ

**SZEF OŚRODKA
Ośrodek Zamiejscowy w Bydgoszczy**

Wykonano w 3 egz.:

Egz. nr 1 – ad acta;

Egz. nr 2 – Wójt Gminy Kikół;

Egz. nr 3 – dokumentacja ewidencyjna.

Włodzimierz Szatan (tel. 261 415 018)

2025.11.27

T 0203 A/2025



Ministerstwo Rozwoju i Technologii

Departament Planowania Przestrzennego

Urząd Miasta i Gminy Kikół
Wpłynęło dn. 2025-12-19



L.dz. 10111.2025

P. Redmistrz *as*

Znak pisma: DPR-II.720.220.2025
Warszawa, 19 grudnia 2025 r.

Pani
Renata Gołębiewska
Burmistrz Kikoła
Urząd Miasta i Gminy Kikół

Dotyczy: wniosku o uzgodnienie projektu planu ogólnego gminy Kikół wraz z prognozą oddziaływania na środowisko

Szanowna Pani Burmistrz,

w odpowiedzi na pismo z 3 listopada 2025 r. znak In.672.1.7.2025.JBK, przekazane z Departamentu Wspierania Polityk Gospodarczych w Ministerstwie Finansów do Departamentu Planowania Przestrzennego w Ministerstwie Rozwoju i Technologii, przy piśmie z 1 grudnia 2025 r. znak PG8.058.19.2025, stanowiące wniosek o uzgodnienie projektu planu ogólnego gminy Kikół wraz z prognozą oddziaływania na środowisko, przedstawiam poniższe wyjaśnienia.

Na podstawie art. 13i ust. 3 pkt 2 ustawy z dnia 27 marca 2003 r. o planowaniu i zagospodarowaniu przestrzennym (Dz. U. z 2024 r. poz. 1130 z późn. zm., dalej jako „upzp”) po podjęciu przez radę gminy uchwały o przystąpieniu do sporządzania planu ogólnego gminy, wójt, burmistrz albo prezydent miasta zawiadamia o podjęciu tej uchwały instytucje i organy właściwe do uzgadniania i opiniowania projektu planu ogólnego gminy, określając termin składania wniosków. Następnie w art. 13i ust. 3 pkt 5 upzp zostały wskazane instytucje i organy uzgadniające i opiniujące projekt planu ogólnego gminy. W treści tego przepisu nie ma odniesienia, aby projekt planu ogólnego gminy należałoby uzgadniać lub opiniować z ministrem właściwym do spraw budownictwa, planowania i zagospodarowania przestrzennego oraz mieszkalnictwa. Wobec powyższego Minister Finansów i Gospodarki nie jest organem właściwym do zajęcia stanowiska w sprawie projektu planu ogólnego gminy Kikół wraz z prognozą oddziaływania na środowisko.

Jednocześnie pragnę poinformować, że 9 grudnia 2025 r. weszła w życie ustawa z dnia 5 listopada 2025 r. o zmianie ustawy o planowaniu i zagospodarowaniu przestrzennym oraz niektórych innych ustaw (Dz. U. z 2025 r. poz. 1668, dalej jako „nowelizacja upzp”), która wprowadziła m.in. zmiany w art. 13i ust. 3 pkt 5 upzp dotyczące zastąpienia trybu uzgodnień na opiniowanie, w odniesieniu do większości instytucji i organów uzgadniających projekt planu ogólnego gminy. Uzgodnienia projektu planu ogólnego gminy będą dokonywane wyłącznie: dyrektor parku narodowego, regionalny dyrektor ochrony środowiska oraz dyrektor regionalnego zarządu gospodarki wodnej Państwowego Gospodarstwa Wodnego Wody Polskie.

Zgodnie z art. 7 ust. 1 nowelizacji upzp wystąpienie wójta, burmistrza albo prezydenta miasta, przed dniem wejścia w życie nowelizacji upzp, o uzgodnienie projektu planu ogólnego gminy do organów niewymienionych w art. 13i ust. 3 pkt 5 lit. b upzp, w brzmieniu nadanym nowelizacją upzp, traktuje się jako wystąpienie o opinię o projekcie planu ogólnego gminy.

Z wyrazami szacunku

Łukasz Marciniak

zastępca dyrektora

/ kwalifikowany podpis elektroniczny /

Sprawę prowadzi: AS

E-mail: sekretariatDPR@mrit.gov.pl

Telefon: 22 323 41 85

+48 222 500 123
kancelaria@mrit.gov.pl
gov.pl/rozwoj-technologie

Pl. Trzech Krzyży 3/5
00-507 Warszawa
Ministerstwo
Rozwoju i Technologii

Klauzula informacyjna dotycząca przetwarzania danych osobowych w związku z prowadzoną korespondencją

Zgodnie z art. 13 ust. 1 i 2 Rozporządzenia Parlamentu Europejskiego i Rady (UE) 2016/679 z dnia 27 kwietnia 2016 r. w sprawie ochrony osób fizycznych w związku z przetwarzaniem danych osobowych i w sprawie swobodnego przepływu takich danych oraz uchylenia dyrektywy 95/46/WE (Dz. U. L 119 z 4 maja 2016 r., str. 1, z późn. zm.), zwanego dalej „RODO”, informuję, że:

1. Administratorem Pani/Pana danych osobowych jest Minister Finansów i Gospodarki, którego obsługę zapewnia Ministerstwo Rozwoju i Technologii z siedzibą w Warszawie, Plac Trzech Krzyży 3/5, mail: kancelaria@mrit.gov.pl, tel. +48 222 500 123, adres skrytki na ePUAP: /MRPIT/SkrytkaESP, adres do doręczeń elektronicznych: AE:PL-68477-29007-EFSHR-25. Wykonującym obowiązki administratora jest dyrektor Departamentu Planowania Przestrzennego.
2. Dane kontaktowe do Inspektora Ochrony Danych: Inspektor Ochrony Danych, Ministerstwo Rozwoju i Technologii, Plac Trzech Krzyży 3/5, 00-507 Warszawa, adres e-mail: iod@mrit.gov.pl.
3. Pani/Pana dane osobowe będą przetwarzane na podstawie art. 6 ust. 1 lit. c RODO tj. wypełnienia obowiązku prawnego ciążącego na Administratorze, w związku z realizacją przepisów ustawy z dnia 4 września 1997 r. o działach administracji rządowej (Dz.U. z 2021 r. poz. 1893, z późn. zm.) oraz na podstawie art. 6 ust. 1 lit. e RODO tj. wykonywania przez Administratora zadań realizowanych w interesie publicznym lub sprawowania władzy publicznej powierzonej Administratorowi.
4. Pani/Pana dane osobowe będą przetwarzane w celu udzielenia odpowiedzi na przesłaną przez Panią/Pana korespondencję w sprawach pozostających w zakresie właściwości Ministra Finansów i Gospodarki.
5. Podanie danych osobowych jest dobrowolne, ale niezbędne do udzielenia Pani/Panu odpowiedzi.
6. Odbiorcami Pani/Pana danych osobowych mogą być:
 - organy władzy publicznej oraz podmioty wykonujące zadania publiczne lub działające na zlecenie organów władzy publicznej, w zakresie i w celach, które wynikają z przepisów powszechnie obowiązującego prawa;
 - inne podmioty, które na podstawie stosownych umów podpisanych z MRIT.gov.pl przetwarzają dane osobowe, dla których Administratorem jest Minister Finansów i Gospodarki.
7. Pani/Pana dane osobowe będą przechowywane przez okres niezbędny do realizacji celu ich przetwarzania tj. do chwili załatwienia sprawy, w której zostały one zebrane, a następnie – w przypadkach, w których wymagają tego przepisy ustawy z dnia 14 lipca 1983 r. o narodowym zasobie archiwalnym i archiwach (Dz. U. z 2020 r. poz. 164) – przez czas określony w tych przepisach.
8. W związku z przetwarzaniem Pani/Pana danych osobowych przysługują Pani/Panu następujące prawa:
 - prawo dostępu do swoich danych oraz otrzymania ich kopii zgodnie z art. 15 RODO;
 - prawo do sprostowania (poprawiania) swoich danych, jeśli są błędne lub nieaktualne, zgodnie z art. 16 RODO;
 - prawo do ich usunięcia, w sytuacji gdy przetwarzanie danych nie następuje w celu wywiązania się z obowiązku wynikającego z przepisu prawa lub w ramach sprawowania władzy publicznej, zgodnie z art. 17 RODO;
 - prawo do ograniczenia przetwarzania danych zgodnie z art. 18 RODO;
 - prawo do sprzeciwu zgodnie z art. 21 RODO.
9. Pani/Pana dane nie podlegają zautomatyzowanemu podejmowaniu decyzji, w tym również profilowaniu.
10. Pani/Pana dane osobowe nie będą przekazywane do państwa trzeciego, ani do organizacji międzynarodowych.
11. W przypadku powzięcia informacji o niezgodnym z prawem przetwarzaniu w Ministerstwie Rozwoju i Technologii Pani/Pana danych osobowych, przysługuje Pani/Panu prawo wniesienia skargi do organu nadzorczego właściwego w sprawach ochrony danych osobowych, tj. Prezesa Urzędu Ochrony Danych Osobowych.

Ministerstwo Rozwoju i Technologii
00-507 Warszawa
Pl. Trzech Krzyży 3/5

DPR-II.720.220.2025.JL

Warszawa, 2025-12-19

URZĄD GMINY KIKÓŁ

ODPOWIEDŹ NA PISMO Z 3 LISTOPADA 2025 R. ZNAK IN.672.1.7.2025.JBK

Wysłano z EZD PUW

Szanowni Państwo, w załączeniu przekazuję odpowiedź Ministerstwa Rozwoju i Technologii na pismo z 3 listopada 2025 r. znak in.672.1.7.2025.JBK, stanowiące wniosek o uzgodnienie projektu planu ogólnego gminy Kikoł.

Załączniki:

00-507-DPR-II.720.220.2025_Odpowiedź Burmistrz Kikoła w sprawie uzgodnienia planu ogólnego gminy.pdf

Pl. Trzech Krzyży 3/5

DPR-II

Warszawa, 2025-12-19

Dokument nie zawiera podpisu

Podpis elektroniczny: URZĄD GMINY KIKÓŁ

Szanowni Państwo,
Szanowni Państwo,

Warszawa, 2025-12-19

Szanowni Państwo,
Szanowni Państwo,

Warszawa, 2025-12-19

Szanowni Państwo,
Szanowni Państwo,

Warszawa, 2025-12-19

Szanowni Państwo,
Szanowni Państwo,

Warszawa, 2025-12-19

Szanowni Państwo,
Szanowni Państwo,

Warszawa, 2025-12-19

Szanowni Państwo,
Szanowni Państwo,

Warszawa, 2025-12-19

Szanowni Państwo,
Szanowni Państwo,

Warszawa, 2025-12-19

Szanowni Państwo,
Szanowni Państwo,

Warszawa, 2025-12-19

Postanowienie nr 82/423/25
Zarządu Województwa Kujawsko-Pomorskiego
z dnia 24 listopada 2025 r.


w sprawie uzgodnienia projektu planu ogólnego gminy Kikół

Na podstawie art. 13i ust. 3 pkt 5 lit. b tiret 1 i 2 ustawy z dnia 27 marca 2003 r. o planowaniu i zagospodarowaniu przestrzennym (Dz. U. z 2024 r. poz. 1130 z późn. zm.) oraz art. 106 § 1 i § 5, art. 124 i art. 141 ustawy z dnia 14 czerwca 1960 r. Kodeks postępowania administracyjnego (Dz. U. z 2024 r. poz. 572 z późn. zm. z późn. zm)

Zarząd Województwa Kujawsko-Pomorskiego
w składzie:

1. Piotr Całbecki
2. Aneta Jędrzejewska
3. Zbigniew Ostrowski
4. Dariusz Kurzawa
5. Marek Wojtkowski

Urząd Miasta i Gminy Kikół
Wpłynęło dn. 2025-12-03



L.dz.9653.2025

p. Redmaku

postanawia

- 1. odmówić uzgodnienia** projektu planu ogólnego gminy Kikół w zakresie uwzględnienia ustaleń Planu zagospodarowania przestrzennego województwa kujawsko-pomorskiego, przyjętego uchwałą Nr XI/135/03 Sejmiku Województwa Kujawsko-Pomorskiego z dnia 26 czerwca 2003 r. (Dziennik Urzędowy Województwa Kujawsko-Pomorskiego Nr 97, poz. 1437) oraz w zakresie zadań samorządu województwa, w tym zadań zawartych w ww. planie województwa.

Po przeanalizowaniu projektu planu ogólnego gminy Kikół stwierdzono kolizję z zadaniem nr 2: Ochrona gruntów o wysokiej przydatności dla rolnictwa przed zmianą użytkowania na cele nierolnicze, znajdującym się w wykazie ponadlokalnych zadań realizujących cele publiczne, zawartym w Planie zagospodarowania przestrzennego województwa kujawsko-pomorskiego.

Warunkiem uzgodnienia projektu planu ogólnego gminy Kikół jest zapewnienie ochrony gruntów o wysokiej przydatności dla rolnictwa przed zmianą użytkowania na cele nierolnicze poprzez:

- usunięcie z profilu funkcjonalnego dodatkowego stref: otwartych, usługowych oraz produkcji rolniczej, obejmujących zwarte kompleksy gleb klas I-III, zapisu „teren elektrowni słonecznej”.

- 2. odmówić uzgodnienia** projektu planu ogólnego gminy Kikół w zakresie uwzględnienia rekomendacji i wniosków zawartych w Audycie krajobrazowym dla województwa kujawsko-pomorskiego, przyjętym uchwałą Nr LXI/851/23 Sejmiku Województwa Kujawsko-Pomorskiego z dnia 25 września 2023 r.

Po przeanalizowaniu projektu planu ogólnego gminy Kikół stwierdzono, że projekt nie uwzględnia rekomendacji i wniosków sformułowanych w *Audycie krajobrazowym dla województwa kujawsko-pomorskiego* dla krajobrazu o oznaczeniu 04-315.35-147 (dotyczy strefy planistycznej 32SR).

Warunkiem uzgodnienia projektu planu ogólnego gminy Kikół jest:

- ograniczenie zasięgu przestrzennego strefy produkcji rolniczej o oznaczeniu 32SR poprzez wyłączenie z jej granic terenu lasu i zadrzewień (sugeruje się ustalenie dla terenu lasu i zadrzewień strefy planistycznej otwartej, która w profilu

dotatkowym nie będzie miała zapisanego terenu elektrowni słonecznej i biogazowni).

Uzasadnienie

Burmistrz Miasta i Gminy Kikół pismem z 3 listopada 2025 r., znak: In.6721.1.7.2025.JBK wystąpił do Zarządu Województwa o uzgodnienie projektu planu ogólnego gminy Kikół. Po przeanalizowaniu projektu planu ogólnego stwierdzono, że projekt planu **koliduje z ustaleniami Planu zagospodarowania przestrzennego województwa kujawsko-pomorskiego, przyjętego uchwałą Nr XI/135/03 Sejmiku Województwa Kujawsko-Pomorskiego z dnia 26 czerwca 2003 r. (Dziennik Urzędowy Województwa Kujawsko-Pomorskiego Nr 97, poz. 1437) oraz z zadaniami samorządu województwa, w tym zadaniami zawartymi w ww. planie województwa.**

Po przeanalizowaniu projektu planu ogólnego gminy Kikół stwierdzono kolizję z zadaniem nr 2: Ochrona gruntów o wysokiej przydatności dla rolnictwa przed zmianą użytkowania na cele nierolnicze, znajdującym się w wykazie ponadlokalnych zadań realizujących cele publiczne, zawartym w Planie zagospodarowania przestrzennego województwa kujawsko-pomorskiego

Uwzględnienie w profilu funkcjonalnym dodatkowym stref: otwartych, usługowych oraz produkcji rolniczej funkcjonalności związanych z lokalizacją elektrowni słonecznych, niesie za sobą ryzyko zajęcia terenów obejmujących zwarte kompleksy gleb o wysokiej jakości (klasy I-III) pod działalność niezwiązaną z produkcją rolniczą.

Zaproponowane w uzgadnianym projekcie rozwiązanie dotyczące przeznaczenia obszarów położonych w obrębie gleb wysokiej jakości (klasy I-III) na strefy w których dopuszcza się realizację elektrowni słonecznych może wiązać się z trwałą utratą ich potencjału produkcyjnego, a tym samym ograniczeniem możliwości prowadzenia działalności rolniczej w przyszłości. Przekształcenie użytków rolnych o wysokiej bonitacji na cele nierolnicze stoi w sprzeczności z zasadami zrównoważonego rozwoju i ochrony zasobów przyrodniczych.

Warunkiem uzgodnienia projektu planu ogólnego gminy Kikół jest zapewnienie ochrony gruntów o wysokiej przydatności dla rolnictwa przed zmianą użytkowania na cele nierolnicze poprzez:

- usunięcie z profilu funkcjonalnego dodatkowego stref: otwartych, usługowych oraz produkcji rolniczej, obejmujących zwarte kompleksy gleb klas I-III, zapisu „teren elektrowni słonecznej”.

Powyższy warunek uzgodnienia nie dotyczy obszarów objętych obowiązującymi miejscowymi planami zagospodarowania przestrzennego dopuszczającymi realizację odnawialnych źródeł energii. W przypadku istniejących instalacji OZE zasięg przestrzenny strefy uwzględniającej w profilu dodatkowym odnawialne źródła energii należy ograniczyć do terenu faktycznie zajętego pod instalacje.

Dodatkowo zwraca się uwagę, że przez teren gminy przebiegają warianty inwestycji pn. Budowa linii kolejowych nr 5 i 242 na odc. Grochowalsk – Grudziądz – Warlubie” oraz „Budowa linii kolejowej na odc. Grudziądz – Gdańsk”. Inwestycja ta jest zapisana w Strategii rozwoju województwa kujawsko-pomorskiego do 2030 roku – Strategia Przyspieszenia 2030+, przyjętej uchwałą nr XXVIII/399/20 Sejmiku Województwa Kujawsko-Pomorskiego z dnia 21 grudnia 2020 r. jako projekt kluczowy nr 453. W związku z powyższym uzasadnione jest unikanie tworzenia możliwości lokalizacji zabudowy w obrębie przebiegu wariantu Inwestycji.

Ponadto po przeanalizowaniu projektu planu ogólnego gminy Kikół stwierdzono, że projekt **nie uwzględnia rekomendacji i wniosków wyznaczonych w Audycie krajobrazowym dla województwa kujawsko-pomorskiego, przyjętym uchwałą Nr LXI/851/23 Sejmiku Województwa Kujawsko-Pomorskiego z dnia**

25 września 2023 r. tj. rekomendacji i wniosków sformułowanych dla krajobrazu o oznaczeniu: 04-315.35-147 dotyczy strefy planistycznej 32SR).

Strefa planistyczna o oznaczeniu 32SR znajduje się w granicach krajobrazu o oznaczeniu 04-315.35-147, dla którego obowiązują następujące rekomendacje: „Zachowanie istniejących naturalnych lub półnaturalnych systemów przyrodniczych, powiązanych ze sobą przestrzennie oraz pełniących ważną funkcję przyrodniczą i krajobrazową” oraz „Zachowanie terenów leśnych, dokonywanie zalesień i prowadzenie gospodarki leśnej zapewniającej wysokie walory krajobrazowe”.


Wprowadzenie w profilu dodatkowym do strefy planistycznej 32SR funkcji elektrowni słonecznej i biogazowni, także na terenach leśnych, koliduje z wyżej wskazanymi rekomendacjami.

Warunkiem uzgodnienia projektu planu ogólnego gminy Kikół jest:

- ograniczenie zasięgu przestrzennego strefy produkcji rolniczej o oznaczeniu 32SR poprzez wyłączenie z jej granic terenu lasu i zadrzewień (sugeruje się ustalenie dla terenu lasu i zadrzewień strefy planistycznej otwartej, która w profilu dodatkowym nie będzie miała zapisanego terenu elektrowni słonecznej i biogazowni).

Na niniejsze postanowienie służy stronie zażalenie do Samorządowego Kolegium Odwoławczego w Toruniu w terminie 7 dni od daty doręczenia postanowienia za pośrednictwem Zarządu Województwa Kujawsko-Pomorskiego, poprzez Kujawsko-Pomorskie Biuro Planowania Przestrzennego i Regionalnego we Włocławku (adres do eDoręczeń: AE:PL-20199-27437-WFWUF-23).


MARSZAŁEK WOJEWÓDZTWA



Piotr Calbecki

Otrzymują:

1. Burmistrz Miasta i Gminy Kikół
2. ZKPPT.5200.34.2025



L.dz.2328.2026

P. Redmerski



Od Janina Siegert
Wydział Przyłączeń i Rozwoju
Biuro Majątku Sieciowego
Departament Zarządzania Majątkiem Sieciowym

Do Wójt Miasta i Gminy Kikół
Plac Kościuszki 7
87-620 Kikół

T 56 470 6239

Znak EOP/WP/9/2026/03/051627

Toruń, 17 MAR. 2026

Dot. Zaopiniowania projektu planu ogólnego Miasta i Gminy Kikół.

W odpowiedzi na pismo z dnia 11.03.2026r (data wpływu 12.03.2026r.) znak: In.672.1.1.2026.JBK informujemy, że projekt planu ogólnego Miasta i Gminy Kikół **uzgadniamy z uwagą:**

istniejące elementy sieci elektroenergetycznej, niezależnie od poziomu napięć, prosimy adaptować do projektowanego sposobu zagospodarowania terenu. Lokalizacja obiektów budowlanych lub zmiana sposobu zagospodarowania terenu w pasie technicznym elektroenergetycznych linii napowietrznych lub przebudowa istniejącej sieci elektroenergetycznej związana z nowo projektowanym sposobem zagospodarowania terenu, niezależnie od poziomu jej napięcia, może nastąpić w uzgodnieniu i na warunkach gestora sieci. Szerokość pasów technicznych linii napowietrznych zależna jest od poziomu napięcia i wynosi odpowiednio:

- 14 metrów (po 7 metrów w obie strony od osi linii) – dla sieci SN-15kV
- 22 metry (po 11 metrów w obie strony od osi linii) – dla sieci WN-110kV.

Powyższe w formie tekstowej oraz graficznej prosimy zawrzeć w planie ogólnym gminy Kikół.

Przyłączanie odbiorców do sieci elektroenergetycznej następować będzie na podstawie ustawy z dnia 10.04.1997 r. Prawo energetyczne (tj. Dz. U. z 2006 r. Nr 89, poz. 625 z późn. zm.) oraz przepisów wykonawczych do tej ustawy.


Z poważaniem

Kierownik
Biura Majątku Sieciowego



Radosław Zięba

K/O: 9MMPR



L.dz.9482.2025

p. Rośmieszka

Lipno, dnia 26 listopada 2025r.

OST.0022.35.4.1.2025

Pani

Renata Gołębowska

Burmistrz Miasta i Gminy Kikół

Odpowiadając na pismo z dnia 3.11.2025r. w sprawie uzgodnienia projektu planu ogólnego gminy Kikół wraz prognozą oddziaływania na środowisko informuję, iż przedmiotowe pismo było rozpatrywane na posiedzeniu Zarządu Powiatu w Lipnie w dniu 26 listopada 2025 roku.

Zarząd Powiatu w Lipnie po zapoznaniu się ze stanowiskiem właściwego Wydziału w tym zakresie, pozytywnie uzgadnia projekt planu ogólnego gminy Kikół wraz z prognozą oddziaływania na środowisko w stosunku do nieruchomości będących własnością Powiatu Lipnowskiego i Skarbu Państwa w zakresie zadań rzeczowych i samorządowych, który został przedstawiony w piśmie znak: In.672.1.7.2025.JBK

Nieprawidłowy podpis

Dokument podpisany przez
Krzysztof Baranowski

Data: 2025.11.28 08:22:24 CET

Do wiadomości:

I. Wydział Gospodarki i Zarządzania Nieruchomościami Powiatu i Skarbu Państwa

STAROSTWO POWIATOWE W LIPNIE

87-600 LIPNO

LIPNO

ul. Sierakowskiego 10B

LIPNO, 2025-11-28

Urząd Miasta i Gminy Kikół
87-620 Kikół
plac Kościuszki 7

UZGODNIENIE PLANU

OST.0022.35.4.1.2025

Dzień dobry, w załączeniu przesyłam uzgodniony projektu planu ogólnego gminy Kikół. Za poważaniem Justyna Śliwińska

STAROSTA

Załączniki:

1. plan ogólny Kikół.pdf

ul. Sierakowskiego 10B

LIPNO, 2025-11-28

Dokument nie zawiera podpisu

Podpis elektroniczny: Justyna Śliwińska (Urząd Miasta i Gminy Kikół)

Oznaczenie:

STAROSTA

Załączniki:

LIPNO

ul. Sierakowskiego 10B

LIPNO, 2025-11-28

Urząd Miasta i Gminy Kikół




**REGIONALNY DYREKTOR
OCHRONY ŚRODOWISKA
W BYDGOSZCZY**

Bydgoszcz, dnia 26 listopada 2025 r.

WOO.610.108.2025.AT

POSTANOWIENIE



L.dz.9406.2025

p. Redmerska

Na podstawie art. 13i ust. 3 pkt 5 lit. b, art. 24 ust. 1 ustawy z dnia 27 marca 2003 r. o planowaniu i zagospodarowaniu przestrzennym (Dz. U. z 2024 r., poz. 1130 ze zm.), art. 23 ust. 5 ustawy z dnia 16 kwietnia 2004 r. o ochronie przyrody (Dz. U. z 2024 r., poz. 1478 ze zm.), w związku z art. 106 ustawy z dnia 14 czerwca 1960 r. – Kodeks postępowania administracyjnego (Dz. U. z 2024 r. poz. 572 ze zm.), po rozpatrzeniu wniosku Burmistrza Gminy Kikół z dnia 30 października 2025 r. (wpływ: 31.10.2025 r.), znak: In.672.1.4.2025.JBK, uzupełnionego pismem z dnia 3 listopada 2025 r. oraz pismem z dnia 4 listopada 2025 r., znak: In.672.1.8.2025.JBK, w sprawie uzgodnienia **projektu planu ogólnego gminy Kikół,**

postanawiam

uzgodnić ww. projekt w zakresie ustaleń mogących mieć negatywny wpływ na cele ochrony Obszaru Chronionego Krajobrazu Niziny Ciechocińskiej oraz Obszaru Chronionego Krajobrazu Drumliny Zbójeńskie.

UZASADNIENIE

Burmistrz Gminy Kikół, wnioskiem z dnia 30 października 2025 r. (wpływ: 31.10.2025 r.), znak: In.672.1.4.2025.JBK, uzupełnionym pismem z dnia 3 listopada 2025 r. oraz pismem z dnia 4 listopada 2025 r., znak: In.672.1.8.2025.JBK, zwrócił się

do Regionalnego Dyrektora Ochrony Środowiska w Bydgoszczy o uzgodnienie projektu planu ogólnego gminy Kikół.

Zgodnie z art. 23 ust. 5 ustawy o ochronie przyrody, organem właściwym w sprawach uzgadniania projektów planów ogólnych gmin, w zakresie ich ustaleń mogących mieć negatywny wpływ na ochronę przyrody obszaru chronionego krajobrazu, jest regionalny dyrektor ochrony środowiska.

Na terenie gminy Kikół występują następujące formy ochrony przyrody wymienione w ustawie z dnia 16 kwietnia 2004 r. o ochronie przyrody:

- Obszar Chronionego Krajobrazu Niziny Ciechocińskiej, na terenie którego obowiązują przepisy Uchwały Nr XI/257/19 Sejmiku Województwa Kujawsko-Pomorskiego z dnia 13 listopada 2019 r. w sprawie Obszaru Chronionego Krajobrazu Niziny Ciechocińskiej (Dz. Urz. Woj. Kuj.-Pom. z 2019 r. poz. 6119 ze zm.),
- Obszar Chronionego Krajobrazu Drumliny Zbójeńskie, na terenie którego obowiązują przepisy Uchwały Nr XXV/371/20 Sejmiku Województwa Kujawsko-Pomorskiego z dnia 28 września 2020 r. w sprawie Obszaru Chronionego Krajobrazu Drumliny Zbójeńskie (Dz. Urz. Woj. Kuj.-Pom. poz. 4659).

W części tekstowej i części graficznej uzasadnienia projektu planu ogólnego gminy Kikół uwzględniono występowanie ww. form ochrony przyrody.

Przez analizowany obszar przebiegają korytarze ekologiczne wyznaczone przez Instytut Biologii Ssaków Polskiej Akademii Nauk w Białowieży pn. „KPnC Dolina Drwęcy – Dolina Dolnej Wisły Zachodni” (2005) oraz „KPnC Dolina Drwęcy” (2012).

Gmina Kikół jest gminą o charakterze miejsko-wiejskim, położoną w powiecie lipnowskim. Jej powierzchnia wynosi 98 km². Obejmuje 18 sołectw, 29 miejscowości i miasto Kikół. Przez teren gminy przebiega droga krajowa nr 10 oraz droga wojewódzka nr 554.

W ramach gminnych standardów urbanistycznych w projekcie planu ogólnego gminy Kikół wyznaczono następujące strefy planistyczne (w katalogu stref planistycznych):

- 1) strefa wielofunkcyjna z zabudową mieszkaniową wielorodzinną – symbol strefy SW,
16 stref,
- 2) strefa wielofunkcyjna z zabudową mieszkaniową jednorodzinną – symbol strefy SJ,
239 stref,

zbiorników wodnych w granicach obszarów chronionego krajobrazu (zgodnie z § 6 Uchwały Nr XXV/371/20 Sejmiku Województwa Kujawsko-Pomorskiego z dnia 28 września 2020 r. w sprawie Obszaru Chronionego Krajobrazu Drumliny Zbójeńskie na części terenu gminy Kikół zasięg terytorialny zakazu, o którym mowa w § 5 pkt 7 zmniejszono z pasa szerokości 100 m do 10 m). Występujące w projekcie planu ogólnym strefy planistyczne dopuszczające zabudowę w pasie szerokości 100 m/10 m od linii brzegowej wyznaczone zostały jedynie dla obszarów z istniejącą zabudową

Uszczegółowienie zasad zabudowy w tych strefach będzie możliwe na etapie opracowania miejscowych planów zagospodarowania przestrzennego oraz przy wydawaniu decyzji o warunkach zabudowy, w tym poprzez wyznaczenie odpowiednich nieprzekraczalnych linii zabudowy.

Natomiast na części terenu gminy Kikół, położonej w granicach Obszaru Chronionego Krajobrazu Niziny Ciechocińskiej, znajdują się lasy (grunty leśne). Dla wyznaczonego w projekcie planu zagospodarowanie tego terenu (strefa produkcji rolnej) ustalono profil dodatkowy, w którym znajduje się m.in. teren lasu.

Planowane zagospodarowanie terenu, które zostało ustalone w gminnych standardach urbanistycznych przyjętych w projekcie planu ogólnego gminy Kikół – z uwagi na rodzaj i charakter oraz stopień ogólności ustaleń – nie koliduje z zakazami obowiązującymi na terenie Obszaru Chronionego Krajobrazu Niziny Ciechocińskiej oraz Obszaru Chronionego Krajobrazu Drumliny Zbójeńskie, ani nie stoi w sprzeczności z ustaleniami dotyczącymi czynnej ochrony ekosystemów ww. obszarów chronionego krajobrazu.

Należy podkreślić, iż wszystkie szczegółowe działania wynikające z ustaleń przedłożonego projektu planu ogólnego, w tym procedur uchwalania projektów miejscowych planów zagospodarowania przestrzennego oraz wydawania decyzji o warunkach zabudowy i zagospodarowania terenu, powinny uwzględniać uwarunkowania wynikające z występowania ww. obszarów chronionych, w tym szczególnie wynikające z zakazu budowania nowych obiektów budowlanych w pasie szerokości 100 m od linii brzegów rzek, jezior i innych naturalnych zbiorników wodnych, w granicach Obszaru Chronionego Krajobrazu Niziny Ciechocińskiej oraz Obszaru Chronionego Krajobrazu Drumliny Zbójeńskie, z wyłączeniem określonych wyjątków.

Po zapoznaniu się z przesłanymi materiałami uznano, iż realizacja postanowień przedmiotowego dokumentu nie powinna spowodować negatywnego wpływu na ww. farmy

ochrony przyrody, ponieważ rozwiązania zawarte w przedmiotowym projekcie uwzględniają uwarunkowania związane z ich występowaniem na terenie objętym granicą opracowania.

W związku z powyższym, postanowiono jak w sentencji.

POUCZENIE

Na niniejsze postanowienie przysługuje zażalenie do Generalnego Dyrektora Ochrony Środowiska w Warszawie za pośrednictwem Regionalnego Dyrektora Ochrony Środowiska w Bydgoszczy w terminie 7 dni od dnia otrzymania postanowienia.

Z up. Regionalnego Dyrektora
Ochrony Środowiska w Bydgoszczy

Anna Deczyńska-Sadowska

Naczelnik Wydziału

/-podpisano elektronicznie/

Ochrony
Środowiska

str. 5

Regionalna Dyrekcja Ochrony Środowiska w Bydgoszczy
85-009 Bydgoszcz
ul. Dworcowa 81

WOO.610.108.2025.AT

POSTANOWIENIE

Korespondencja wysłana z systemu EZD PUW

Załączniki:

1. 610.108.2025.AT post. plan ogólny gm. Kikół.pdf

Regionalna Dyrekcja Ochrony Środowiska w Bydgoszczy

85-009 Bydgoszcz

ul. Dworcowa 81

WOO.610.108.2025.AT

Dokument został podpisany, aby go zweryfikować należy użyć oprogramowania do weryfikacji podpisu

Data złożenia podpisu: 2025-11-26T08:33:05.080Z

Podpis elektroniczny: PAŁ GMINY KIKÓŁ

Strona 1 z 1
Bydgoszcz, 2025-11-26 10:22:22

URZĄD MIASTA I GMINY KIKÓŁ
87-620 Kikół 7

Strona 1 z 1
Bydgoszcz, 2025-11-26 10:22:22

Strona 1 z 1
Bydgoszcz, 2025-11-26 10:22:22

Strona 1 z 1
Bydgoszcz, 2025-11-26 10:22:22

Strona 1 z 1
Bydgoszcz, 2025-11-26 10:22:22



Państwowe
Gospodarstwo Wodne
Wody Polskie
Dyrektor Regionalnego
Zarządu Gospodarki
Wodnej
w Gdańsku

G.RPP.610.366.2025.MO



Gdańsk 2025-11-19

Gdańsk 2025-11-19

DECYZJA

Na podstawie art. 104 ustawy z dnia 14 czerwca 1960 r. Kodeks postępowania administracyjnego (Dz. U. 2024, poz. 572, z 2025 r. poz. 769) oraz art. 14 ust. 6 pkt 1 ustawy z dnia 20 lipca 2017 r. Prawo wodne (Dz. U. 2025, poz. 960) w związku z art. 166 ust. 2 pkt 4, art. 166 ust. 10 pkt 5 i art. 166 ust. 11 ustawy Prawo wodne oraz na podstawie art. 13b ust. 3 lit. b oraz art. 13i ust. 3 pkt. 5 lit. b ustawy z dnia 27. marca 2003.r. o planowaniu i zagospodarowaniu przestrzennym (Dz. U. 2024, poz. 1130, 1907, 1940, z 2025 r. poz. 527, 680),

po rozpatrzeniu

wniosku Burmistrza Kikoła, znak: In.672.1.7.2025.JBK, z dnia 03.11.2025 r. (wpłynęło do RZGW w Gdańsku dnia 05.11.2025 r.), w sprawie uzgodnienia projektu planu ogólnego gminy Kikół,

orzekam

umorzyć postępowanie z urzędu w zakresie dotyczącym zabudowy i zagospodarowania terenu położonego na obszarach szczególnego zagrożenia powodzią.

Uzasadnienie

Dnia 05.11.2025 r. do Dyrektora Regionalnego Zarządu Gospodarki Wodnej PGW Wody Polskie w Gdańsku wpłynął wniosek Burmistrza Kikoła, znak: In.672.1.7.2025.JBK, z dnia 03.11.2025 r., w sprawie uzgodnienia projektu planu ogólnego gminy Kikół.

Zgodnie z mapą zagrożenia powodziowego, tereny objęte projektem planu ogólnego znajdują się poza obszarem szczególnego zagrożenia powodzią, o którym mowa w art. 169 ust. 2 pkt 2 ustawy Prawo wodne. W związku z powyższym nie występują przesłanki do uzgodnienia przedmiotowego projektu planu na podstawie art. 166 ust. 2 pkt 4 ustawy Prawo wodne i art. 17 pkt 6 lit. b ustawy o planowaniu i zagospodarowaniu przestrzennym w trybie art. 24 ust. 1 tejże ustawy i art. 166 ust. 5 ustawy Prawo wodne, a wniosek o uzgodnienie staje się bezprzedmiotowy.

Biorąc powyższe pod uwagę orzeczono jak w sentencji.

Regionalny Zarząd Gospodarki Wodnej w Gdańsku
80-864 Gdańsk
ks. Jana z Kolna 11

Gdańsk, 2025-11-20

Decyzja umarzająca do pog

DECYZJA

G.RPP.610.366.2025.MO

W załączniku decyzja

Regio
Załącznik:
ks. 1. [610.366.2025_POG-umorzenie.pdf](#)

Gdańsk, 2025-11-20

Dokument nie zawiera podpisu
Podpis elektroniczny

W zał.

Regio
Załącznik:
ks. 1.

Gdańsk, 2025-11-20

W zał.

Regio
Załącznik:
ks. 1.

Gdańsk, 2025-11-20

W zał.

Regio
Załącznik:
ks. 1.

Gdańsk, 2025-11-20



Prezes

Urzędu Transportu Kolejowego
Ignacy Góra


Znak pisma: DOP-WUPM.480.590.2025.2.AG

Warszawa, 20 listopada 2025 r.

Burmistrz Kikoła

Urząd Miasta i Gminy Kikół
pl. Kościuszki 7
87-620 Kikół

Urząd Miasta i Gminy Kikół
Wpłynęło dn. 2025-11-20



L.dz.9301.2025

pr. Redmista

POSTANOWIENIE

Na podstawie art. 106 § 5 i art. 123 k.p.a.¹, w związku z art. 13i ust. 3 pkt 5 lit. b tiret dwunaste i art. 24 ust. 1 u.p.z.p.², po rozpatrzeniu wniosku Burmistrza Kikoła z 3 listopada 2025 r. sygn. In.672.1.7.2025.JBK, w sprawie uzgodnienia projektu planu ogólnego gminy Kikół („projekt planu”), doręczonego do Prezesa Urzędu Transportu Kolejowego („Prezes UTK”), 6 listopada 2025 r.,

POSTANAWIAM UZGODNIĆ

projekt planu ogólnego gminy Kikół, jednocześnie wnosząc o uwzględnienie następującej uwagi:

w projekcie planu ogólnego należy zrezygnować z określania dla strefy komunikacyjnej oznaczonej symbolem 12SK maksymalnej nadziemnej intensywności zabudowy, maksymalnej wysokości zabudowy, maksymalnego udziału powierzchni zabudowy oraz minimalnego udziału powierzchni biologicznie czynnej.

UZASADNIENIE

Zgodnie z art. 13i ust. 3 pkt 5 lit. b tiret dwunaste u.p.z.p., wójt, burmistrz albo prezydent miasta po podjęciu przez radę gminy uchwały o przystąpieniu do sporządzania planu ogólnego występuje o uzgodnienie projektu planu ogólnego z Prezesem UTK, jeżeli sposób zagospodarowania linii kolejowej o znaczeniu

¹ Ustawa z dnia 14 czerwca 1960 r. – Kodeks postępowania administracyjnego (Dz. U. z 2024 r. poz. 572, z późn. zm.); k.p.a.

² Ustawa z dnia 27 marca 2003 r. o planowaniu i zagospodarowaniu przestrzennym (Dz. U. z 2024 r. poz. 1130, z późn. zm.); u.p.z.p.

państwowym oraz gruntów w jej sąsiedztwie lub zmiana tego sposobu mogą mieć wpływ na bezpieczeństwo ruchu kolejowego lub rozwój sieci kolejowych.

Wykaz linii kolejowych, które ze względów gospodarczych, społecznych, obronnych lub ekologicznych mają znaczenie państwowe, zawarty został w załączniku do rozporządzenia Rady Ministrów z dnia 17 kwietnia 2013 r.³

Stosownie do treści art. 24 ust. 1 u.p.z.p., organy, o których mowa w art. 13i ust. 3 pkt. 5 tej ustawy, w zakresie swojej właściwości rzeczowej lub miejscowej, opiniują i uzgadniają, na swój koszt, projekt planu ogólnego. Uzgodnień dokonuje się w trybie art. 106 k.p.a.

Rozpatrując przedmiotowy wniosek Prezes UTK ustalił, że projektowany plan dotyczy sposobu zagospodarowania terenów, o których mowa w 13i ust. 3 pkt 5 lit. b tiret dwunaste u.p.z.p., na których zlokalizowana jest linia kolejowa nr 27 Nasielsk – Toruń Wschodni, będąca linią kolejową o znaczeniu państwowym, znajdującymi się w załączniku do rozporządzenia Rady Ministrów z dnia 17 kwietnia 2013 r.

Zgodnie art. 13e ust. 3 pkt 2 u.p.z.p., w ramach strefy komunikacyjnej dopuszcza się określenie: maksymalnej nadziemnej intensywności zabudowy, maksymalnej wysokości zabudowy, maksymalnego udziału powierzchni zabudowy lub minimalnego udziału powierzchni biologicznie czynnej.

Dla strefy komunikacyjnej oznaczonej symbolem 12SK wyznaczono następujące wartości:

- maksymalna nadziemna intensywność zabudowy: 0.2;
- maksymalna wysokość zabudowy: 10.0 m;
- maksymalny udział powierzchni zabudowy: 70%;
- minimalny udział powierzchni biologicznie czynnej: 30%.

Prezes UTK wskazuje, że dla strefy komunikacyjnej, obejmującej tereny komunikacji kolejowej i szynowej, nie ma potrzeby określania wskazanych wyżej parametrów.

Niewłaściwe określenie wartości wskaźników może w znacznym stopniu ograniczyć możliwość lokalizowania na obszarze kolejowym niezbędnych budynków, budowli i urządzeń przeznaczonych do zarządzania, eksploatacji i utrzymania linii kolejowej oraz przewozu osób i rzeczy, co może wpłynąć negatywnie na bezpieczeństwo ruchu kolejowego. Takimi budynkami, budowlami i urządzeniami mogą być m.in. lokalne

³ Rozporządzenie Rady Ministrów z dnia 17 kwietnia 2013 r. w sprawie wykazu linii kolejowych o znaczeniu państwowym (Dz. U. z 2013 r. poz. 552, z późn. zm.): rozporządzenie Rady Ministrów z dnia 17 kwietnia 2013 r.

centra sterowania, nastawnie, dworce kolejowe, obiekty radiokomunikacyjne, podstacje trakcyjne, mosty, wiadukty czy systemy oświetleniowe do celów ruchu kolejowego i bezpieczeństwa.

W związku z powyższym, w projekcie planu ogólnego należy zrezygnować z określania dla strefy komunikacyjnej oznaczonej symbolem 12SK maksymalnej nadziemnej intensywności zabudowy, maksymalnej wysokości zabudowy, maksymalnego udziału powierzchni zabudowy i minimalnego udziału powierzchni biologicznie czynnej.

Mając na uwadze powyższe, Prezes UTK postanowił uzgodnić projekt planu, wnosząc o dokonanie zmiany, o której mowa w niniejszym postanowieniu.

POUCZENIE

Strona niezadowolona z niniejszego postanowienia może zwrócić się do Prezesa UTK z wnioskiem o ponowne rozpatrzenie sprawy, w terminie 7 dni od dnia doręczenia niniejszego postanowienia (art. 127 § 3 k.p.a. w związku z art. 141 i art. 144 oraz art. 106 § 5 k.p.a.).

Jeżeli strona nie chce skorzystać z prawa do zwrócenia się z wnioskiem o ponowne rozpatrzenie sprawy, może wnieść do Wojewódzkiego Sądu Administracyjnego w Warszawie skargę na postanowienie w terminie 30 dni od dnia doręczenia postanowienia (art. 3 § 2 pkt 2, art. 13 § 1 i § 2 w zw. z art. 52 § 1 i § 3, art. 53 § 1 p.p.s.a.⁴).

Skargę wnosi się za pośrednictwem Prezesa UTK (art. 54 § 1 p.p.s.a.). Wpis od skargi wynosi 100 zł (słownie: sto złotych 00/100) i uiszczany jest gotówką do kasy sądu administracyjnego lub na rachunek bankowy tego sądu (art. 219 oraz art. 230-233 p.p.s.a. w zw. z § 2 ust. 1 pkt 1 i § 5 ust. 1 rozporządzenia Rady Ministrów z dnia 16 grudnia 2003 r.⁵).

Stronie przysługuje możliwość ubiegania się o prawo pomocy, obejmujące zwolnienie strony od kosztów sądowych oraz bezpłatne ustanowienie profesjonalnego pełnomocnika (art. 239 – art. 262 p.p.s.a.).

⁴ Ustawa z dnia 30 sierpnia 2002 r. – Prawo o postępowaniu przed sądami administracyjnymi (Dz. U. z 2024 r. poz. 935, z późn. zm.): p.p.s.a.

⁵ Rozporządzenie Rady Ministrów z dnia 16 grudnia 2003 r. w sprawie wysokości oraz szczegółowych zasad pobierania wpisu w postępowaniu przed sądami administracyjnymi (Dz. U. z 2021 r. poz. 535): rozporządzenie Rady Ministrów z dnia 16 grudnia 2003 r.

Strona zadowolona z postanowienia może złożyć, przed upływem terminu do wniesienia wniosku o ponowne rozpatrzenie sprawy, oświadczenie o zrzeczeniu się uprawnień do wniesienia wniosku o ponowne rozpatrzenie sprawy, skutkujące prawomocnością postanowienia (art. 16 § 3 w zw. z art. 144 k.p.a. w zw. z art. 127a k.p.a.). Złożenie oświadczenia następuje na zasadach ogólnych przewidzianych dla wniesienia podania (art. 63 § 1 k.p.a.).

z up. Prezesa Urzędu Transportu Kolejowego

DOMINIKA LANGA
NACZELNIK WYDZIAŁU UZGODNIEN
PLANÓW MIEJSCOWYCH
/podpisano elektronicznie/

Informacje w tej sprawie można uzyskać pod numerem tel. 22 749 13 88
Urząd Transportu Kolejowego – Departament Obsługi Prawnej
Prezes Urzędu Transportu Kolejowego przetwarza przekazane dane osobowe zgodnie z przepisami.
Szczegółowe informacje znajdują się na stronie www.utk.gov.pl/pl/rodo

Data utworzenia: 20.11.2025
Data nadania: 20.11.2025
Data otrzymania: 20.11.2025

Od:
AE:PL-22578-55311-TVGVH-27

Do:
AE:PL-68345-78646-AGFTB-25

Dotyczy: In.672.1.7.2025.JBK

Data etc:
Data pa:
Szanowni Państwo,

w załączeniu przesyłam postanowienie Prezesa UTK w sprawie wniosku o uzgodnienie projektu planu ogólnego gminy Kikó!

Od:
AE:PL-

Załącznik:
1. DOP-WUPM.480.590.2025.2.AG_-_postanowienie_Prezesa_UTK.pdf

AE:PL-78646-AGFTB-25

Szanowni Państwo,

w załączeniu przesyłam

Od:
AE:PL-

Załącznik:
1. DOP

AE:PL-78646-AGFTB-25

Szanowni Państwo,

w załączeniu przesyłam

Od:
AE:PL-

Załącznik:
1. DOP

AE:PL-78646-AGFTB-25

Szanowni Państwo,

w załączeniu przesyłam

Od:
AE:PL-

Załącznik:
1. DOP

AE:PL-78646-AGFTB-25



DYREKTOR
OKRĘGOWEGO URZĘDU GÓRNICZEGO
W GDAŃSKU

Urząd Miasta i Gminy Kikół
Wpłynęło dn. 2025-11-18



L.dz.9211.2025
p. Redmerski

Gdańsk, dnia 17 November 2025 r.

GDA.5115.126.2025.MC

POSTANOWIENIE

Na podstawie art. 61a § 1 ustawy z dnia 14 czerwca 1960 r. – Kodeks postępowania administracyjnego (Dz. U. z 2024 r. poz. 572 ze zm.), po rozpatrzeniu wniosku Burmistrza Miasta i Gminy Kikół z dnia 3 listopada 2025 r., znak: In.672.1.7.2025.JBK (wpływ do tegoż Urzędu w dniu 6 listopada 2025 r.), w sprawie uzgodnienia projektu planu ogólnego Gminy Kikół, w granicach wskazanych na załączniku mapowym – danych przestrzennych GML,

odmawiam wszczęcia postępowania

w sprawie uzgodnienia projektu planu ogólnego Gminy Kikół, powiat lipnowski, województwo kujawsko-pomorskie, w granicach wskazanych na załączniku mapowym – danych przestrzennych GML, w zakresie zagospodarowania terenów górniczych.

Uzasadnienie

W dniu 6 listopada 2025 r. do Dyrektora Okręgowego Urzędu Górniczego w Gdańsku wpłynął wniosek Burmistrza Miasta i Gminy Kikół z dnia 3 listopada 2025 r., znak: In.672.1.7.2025.JBK, w sprawie uzgodnienia projektu planu ogólnego Gminy Kikół, w granicach wskazanych na załączniku mapowym – danych przestrzennych GML.

Zgodnie z art. 13i ust. 5 lit. b tiret ósmy ustawy z dnia 27 marca 2003 r. o planowaniu i zagospodarowaniu przestrzennym (Dz. U. z 2024 r. poz. 1130 ze zm.) uzgodnienie projektu planu ogólnego przez właściwy organ nadzoru górniczego wymagane jest w zakresie zagospodarowania terenów górniczych.

Z informacji posiadanych przez tegoż Urząd wynika, że na terenach objętych przedmiotowym opracowaniem nie występują tereny górnicze w rozumieniu przepisów ustawy z dnia 9 czerwca 2011 r. – Prawo geologiczne i górnicze (Dz. U. z 2024 r. poz. 1290 ze zm.).

Stosownie do treści art. 61a § 1 Kodeksu postępowania administracyjnego, postanowienie o odmowie wszczęcia postępowania wydaje się, jeżeli żądanie zostało wniesione przez osobę niebędącą stroną lub gdy z innych uzasadnionych przyczyn postępowanie nie może być wszczęte. Sprawa będąca przedmiotem wniosku nie dotyczy terenów górniczych, w związku z czym nie podlega załatwieniu przez organ nadzoru górniczego.

Wobec powyższego, postanowiono jak w sentencji.

ul. Biała 1, 80-435 Gdańsk
Tel. 58 34 00 730, faks: 58 34 00 734
e-mail: ouggdansk@wug.gov.pl ePUAP: /WUG/OUGGDANSK

Pouczenie

Od niniejszego postanowienia służy stronie zażalenie do Prezesa Wyższego Urzędu Górniczego w Katowicach, za pośrednictwem Dyrektora Okręgowego Urzędu Górniczego w Gdańsku, w terminie 7 dni od dnia jego doręczenia. Przed upływem terminu do wniesienia zażalenia strona może się zrzec prawa do wniesienia zażalenia wobec organu administracji publicznej, który wydał postanowienie. Z dniem doręczenia temu organowi oświadczenia o zrzeczeniu się prawa do wniesienia zażalenia przez ostatnią ze stron postępowania, postanowienie staje się ostateczne i prawomocne. cofnięcie oświadczenia o zrzeczeniu się prawa do zażalenia jest niedopuszczalne.

Otrzymują za potwierdzeniem odbioru:

1. Burmistrz Miasta i Gminy Kikół, Plac Kościuszki 7, 87-620 Kikół,
2. Okręgowy Urząd Górniczy w Gdańsku a/a.

Okręgowy Urząd Górniczy w Gdańsku
80-435 Gdańsk
Biała 1

Gdańsk, 2025-11-18

Burmistrz Miasta i Gminy Kikół
87-620 Kikół
pl. Kościuszki 7

GDA.5115.126.2025.MC

POSTANOWIENIE

Pismo ogólne

Postanowienie dot. POG Kikół - odmowa wszczęcia postępowania.

80-435
Biała 1
Załączniki:

1. [GDA.5115.126.2025.MC plan ogólny gminy Kikół odm. wszczęcia BRAK TG.pdf](#)

Gdańsk, 2025-11-18

Burmistrz Miasta i Gminy Kikół

Dokument nie zawiera podpisu
Podpis elektroniczny

Posat
80-435
Biała 1
Załąc

Gdańsk, 2025-11-18

Burmistrz Miasta i Gminy Kikół

Posat
80-435
Biała 1
Załąc

Gdańsk, 2025-11-18

Burmistrz Miasta i Gminy Kikół

Posat
80-435
Biała 1
Załąc

Gdańsk, 2025-11-18


Burmistrz Miasta i Gminy Kikół



RZECZPOSPOLITA POLSKA
PROKURATURA KRAJOWA
BIURO PREZYDIALNE
ul. Postępu 3
02-676 WARSZAWA

Warszawa, dnia 14 listopada 2025 r.

Urząd Miasta i Gminy Kikół
Wpłynęło dn. 2025-11-17



1001-1.Ko.6140.2025

L.dz.9159.2025

Prokuratura Okręgowa
we Włocławku

p. Redmiedzi

W załączeniu uprzejmie przesyłam - zgodnie z właściwością - korespondencję elektroniczną Urzędu Miasta i Gminy Kikół, nadesłaną do Prokuratury Krajowej w dniu 6 listopada 2025 r. - celem wykorzystania w zakresie kompetencji - z uwzględnieniem działań pozakarnych prokuratora.

Izabella Czarnecka
Prokurator

Załączniki:

- korespondencja elektroniczna (jak w treści pisma)

Do wiadomości:

- Urzędu Miasta i Gminy Kikół <za pośrednictwem EPUAP>

PROKURATURA KRAJOWA
02-676 Warszawa
Warszawa
ul. Postępu 3

Warszawa, 2025-11-17

Urząd Miasta i Gminy Kikół
87-620 Kikół
plac Kościuszki 7

INNE PISMO

Informacja do wiadomości w sprawie 1001-1.ko.6140.2025

Informacja do wiadomości w sprawie 1001-1.ko.6140.2025

PROKURATURA KRAJOWA
Załącznik nr 1
Wzrost 1001-1.Ko.6140.2025.pdf
ul. Postępu 3

Warszawa, 2025-11-17

Dokument nie zawiera podpisu

Podpis elektroniczny Urzędu Miasta i Gminy Kikół
87-620 Kikół
plac Kościuszki 7

Info:

PROKURATURA KRAJOWA
Załącznik nr 1
Wzrost 1001-1.Ko.6140.2025.pdf
ul. Postępu 3

Warszawa, 2025-11-17

Urząd Miasta i Gminy Kikół
87-620 Kikół
plac Kościuszki 7

Info:

PROKURATURA KRAJOWA
Załącznik nr 1
Wzrost 1001-1.Ko.6140.2025.pdf
ul. Postępu 3

Warszawa, 2025-11-17

Urząd Miasta i Gminy Kikół
87-620 Kikół
plac Kościuszki 7

Info:

PROKURATURA KRAJOWA
Załącznik nr 1
Wzrost 1001-1.Ko.6140.2025.pdf
ul. Postępu 3

Warszawa, 2025-11-17

Urząd Miasta i Gminy Kikół
87-620 Kikół
plac Kościuszki 7



WOJEWODA KUJAWSKO-POMORSKI

WIn.II.4130.3.33.2025.MSzW


Bydgoszcz, 13 listopada 2025 r.

POSTANOWIENIE

Na podstawie art. 13i ust. 3 pkt 5 lit. b tiret pierwsze ustawy z dnia 27 marca 2003 r. o planowaniu i zagospodarowaniu przestrzennym (Dz. U. z 2024 r., poz. 1130 ze zm.) oraz art. 106 ustawy z dnia 14 czerwca 1960 r. Kodeks postępowania administracyjnego (Dz. U. z 2024 r., poz. 572 ze zm.),

na wniosek Burmistrza Kikoła
z dnia 3 listopada 2025 r.,
znak: In.672.1.7.2025.JBK
(wpływ do tut. Urzędu 5 listopada 2025 r.)

Urząd Miasta i Gminy Kikół
Wpłynęło dn. 2025-11-13



uzgadniam
projekt planu ogólnego Gminy Kikół.

L.dz.9090.2025

p. Rodmentu *dz*

UZASADNIENIE

Zgodnie art. 13i ust. 3 pkt 5 lit. b tiret pierwsze przywołanej ustawy o planowaniu i zagospodarowaniu przestrzennym, wójt, burmistrz, albo prezydent miasta po podjęciu przez radę gminy uchwały o przystąpieniu do sporządzenia planu ogólnego, uzgadnia jego projekt w zakresie zadań rządowych.

Przedłożony przez Burmistrza Kikoła wymieniony powyżej projekt planu ogólnego nie koliduje z zadaniami rządowymi.

Biorąc powyższe pod uwagę orzekam jak w sentencji.

Na niniejsze postanowienie służy zażalenie do Ministra Finansów i Gospodarki, za moim pośrednictwem, w terminie 7 dni od dnia otrzymania niniejszego postanowienia.

Z up. WOJEWODY
KUJAWSKO-POMORSKIEGO
Karolina Skowrońska
Kierownik
Oddziału Planowania i Zagospodarowania
Przestrzennego w Wydziale Infrastruktury
(dokument zaakceptowany i podpisany elektronicznie)

Otrzymują:

1. Burmistrz Kikoła
2. WIn.II – a/a + projekt uchwały.

Kujawsko-Pomorski Urząd Wojewódzki
85-950 Bydgoszcz
Bydgoszcz
ul. Jagiellońska 3 / 0

Bydgoszcz, 2025-11-13

Urząd Miasta i Gminy Kikół
87-620 Kikół
plac Kościuszki 7

PISMO

Korespondencja elektroniczna z systemu eDok

Pismo: WIn.II.4130.3.33.2025. Treść pisma w załączniku.

Korespondencję w tej sprawie proszę kierować do mnie za pomocą środków komunikacji elektronicznej zgodnie z art. 39 ustawy z dnia 14 czerwca 1960 r. Kodeks postępowania administracyjnego (Dz. U. z 2017 r., poz. 1257 j.t.).

Byd

01.11.2025

Załączniki:

1. Postanowienie.PDF
2. Postanowienie.PDF.XAdES

Urząd Miasta i Gminy Kikół
87-620 Kikół
pl. Kościuszki 7

Dokument został podpisany, aby go zweryfikować należy użyć oprogramowania do weryfikacji podpisu

Data złożenia podpisu: 2025-11-13T08:02:24Z

Podpis elektroniczny

Pisr

Kore

02.11.2025

Byd

01.11.2025

Zalac

Urząd Miasta i Gminy Kikół
87-620 Kikół
pl. Kościuszki 7

Urząd Miasta i Gminy Kikół
87-620 Kikół
pl. Kościuszki 7

Data złożenia podpisu: 2025-11-13T08:02:24Z

Podpis elektroniczny

Post

Kore

03.11.2025

Byd

01.11.2025

Zalac

Urząd Miasta i Gminy Kikół
87-620 Kikół
pl. Kościuszki 7

Urząd Miasta i Gminy Kikół
87-620 Kikół
pl. Kościuszki 7

Data złożenia podpisu: 2025-11-13T08:02:24Z

Podpis elektroniczny

Pisr

Kore

04.11.2025

Byd

01.11.2025

Pisr

Urząd Miasta i Gminy Kikół
87-620 Kikół
pl. Kościuszki 7

Urząd Miasta i Gminy Kikół
87-620 Kikół
pl. Kościuszki 7




Ministerstwo
Obrony Narodowej

Departament Infrastruktury
Zastępca Dyrektora
plk Arkadiusz Gardzielik



Urząd Miasta i Gminy Kikół
Wpłynęło dn. 2025-11-07



L.dz.9023.2025

p. Redmentu

DI-WZP.272.198.2025
Warszawa, 7 listopada 2025 r.

Pani Renata Gołębowska
Burmistrz Miasta i Gminy Kikół

dotyczy: planu ogólnego gminy Kikół.

Szanowna Pani Burmistrz,

w odpowiedzi na przesłane wystąpienie¹ dotyczące uzgodnienia *projektu planu ogólnego gminy Kikół* uprzejmie informuję, że zgodnie z art. 34 ust. 1 pkt 11 ustawy z dnia 11 marca 2022 r. *o obronie Ojczyzny*² właściwym organem wojskowym wykonującym w szczególności zadania z zakresu udziału w planowaniu przestrzennego zagospodarowania, ze względu na potrzeby obronności i bezpieczeństwa państwa jest Szef Centralnego Wojskowego Centrum Rekrutacji. Zgodnie z art. 35 ww. ustawy poza siedzibami Centralnego Wojskowego Centrum Rekrutacji oraz wojskowego centrum rekrutacji mogą być tworzone ośrodki zamiejscowe.

Na podstawie powyższego przypisu zostało wydane rozporządzenie Ministra Obrony Narodowej z dnia 20 kwietnia 2022 r. *w sprawie Centralnego Wojskowego Centrum Rekrutacji oraz wojskowych centrów rekrutacji*³, w którym wskazano zasięgi terytorialne ośrodków zamiejscowych.

W związku z powyższym stanowisko w przedmiotowej sprawie zostanie przedstawione przez Ośrodek Zamiejscowy w Bydgoszczy Centralnego Wojskowego Centrum Rekrutacji, jako właściwą merytorycznie terenową komórkę wykonawczą Ministra Obrony Narodowej.

¹ Znak: In.672.1.7.2025.JBK z dnia 03.11.2025 r.

² t.j. Dz. U. z 2025 r. poz. 825.

³ Dz. U. z 2022 r. poz. 856.

Jednocześnie informuję, że zgodnie z art. 87⁴ ustawy z dnia 3 lipca 2002 r. *Prawo lotnicze*
⁴ terenowe organy wykonawcze Ministra Obrony Narodowej w zakresie swojej
właściwości uzgadniają akty planistyczne pod kątem zagrożeń dla ruchu statków
powietrznych.

Z wyrazami szacunku

plk Arkadiusz Gardzielik
/dokument podpisany kwalifikowanym podpisem elektronicznym/

Do wiadomości:

1. Szef Centralnego Wojskowego Centrum Rekrutacji – Pan plk Grzegorz Wawrzynkiewicz
2. Szef Ośrodka Zamiejscowego w Bydgoszczy Centralnego Wojskowego Centrum Rekrutacji
– Pan plk Janusz Łyżeń.

Martyna Sokołowska
tel.: 261-846-572
e-mail: ma.sokolowska@ron.mil.pl

⁴ t.j. Dz. U. z 2023 r. poz. 2110.
tel.: 261-874-092
di@mon.gov.pl
www.gov.pl/web/obrona-narodowa