




2025-90064

3108-DE-DSB-DUB-WFB.071.334.2024.4

Bydgoszcz, 2 grudnia 2025 r.

Urząd Miasta i Gminy Kikół  
Wpłynęło dn. 2025-12-02

URZĄD MIASTA I GMINY KIKÓŁ  
PL. KOŚCIUSZKI 7  
87-620 KIKÓŁ



L.dz.9583.2025'

*p. Rossmann*

Dotyczy: planu ogólnego gminy Kikół

Odpowiadając na pismo z dnia 3.11.2025 r., znak In.672.1.6.2025.JBK, Polskie Sieci Elektroenergetyczne S.A. opiniują pozytywnie przedłożony projekt planu ogólnego dla obszaru gminy Kikół, pod warunkiem ujednoczenia w projekcie planu ogólnego stref planistycznych w których znajdują się istniejąca przesyłowa linia elektroenergetyczna o napięciu 220kV relacji Olsztyn I – Włocławek Azoty oraz projektowana 2x400 kV relacji Grudziądz Węgrowo – Płock.

W przesłanym do zaopiniowania projekcie planu ogólnego istniejąca linia 220kV znajduje się w całości w strefie planistycznej SI a projektowana głównie w strefie planistycznej SR.

PSE S.A. nie zalecają wyznaczania strefy infrastrukturalnej (SI) dla obszarów pasów technologicznych ponieważ lokalizacja linii elektroenergetycznych nie zmienia przeznaczenia terenu i dopuszcza profil funkcjonalny strefy planistycznej szerszy niż dopuszczony w strefie SI, uwzględniający zakaz realizacji budynków mieszkalnych, budynków zamieszkania zbiorowego i budynków użyteczności publicznej.

W związku z powyższym, proponujemy włączenie pasów technologicznych istniejącej oraz projektowanej linii przesyłowej do sąsiadujących stref planistycznych SR lub SO.

Jednocześnie zwracamy uwagę, że w części graficznej uzasadnienia projektowana linia 2x400kV relacji Grudziądz Węgrowo – Płock ma niewłaściwy przebieg. Należy go skorygować zgodnie z załączonym plikiem zawierającym dane wektorowe projektowanej linii oraz uzupełnić mapę o pasy technologiczne (2x35m dla linii 400kV oraz 2x25m dla linii 220kV). W legendzie trasę istniejącej linii należy opisać jako „trasa linii elektroenergetycznej najwyższych napięć 220 kV wraz z pasem technologicznym”, a trasę planowanej linii jako „trasa planowanej linii elektroenergetycznej najwyższych napięć 2x400 kV wraz z pasem technologicznym”.

Adres do korespondencji: Polskie Sieci Elektroenergetyczne S.A. w Bydgoszczy,  
85-950 Bydgoszcz, ul. Marszałka Focha 16, Sekretariat: tel. +48 52 375 10 00, fax. +48 52 322 98 35

Ponadto wnosimy, aby w części tekstowej uzasadnienia planu ogólnego uzupełnić informacje o ograniczeniach w zagospodarowaniu terenu występujących w pasach technologicznych elektroenergetycznych linii najwyższego napięcia:

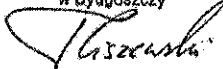
- a) zakaz realizacji budynków mieszkalnych, budynków zamieszkania zbiorowego i budynków użyteczności publicznej;
- b) lokalizacja pozostałych obiektów i urządzeń budowlanych (związanych np. z działalnością gospodarczą lub rekreacyjną, zawierających materiały niebezpieczne pożarowo, stacji paliw i stref zagrożonych wybuchem) musi uwzględniać wymogi określone w przepisach odrębnych oraz normach dotyczących projektowania linii elektroenergetycznych;
- c) zakaz tworzenia hałd, nasypów oraz zwiększania rzędnych terenu;
- d) zakaz sadzenia roślinności o wysokości przekraczającej 3 m;
- e) dla lokalizacji farm wiatrowych w sąsiedztwie sieci elektroenergetycznej najwyższych napięć (stacji i linii), minimalna odległość między rzutem poziomym istniejącej sieci elektroenergetycznej najwyższych napięć, a linią rozgraniczającą teren, którego sposób zagospodarowania dopuszcza budowę elektrowni, winna być równa lub większa od trzykrotności maksymalnej średnicy wirnika wraz z łopatami (3D) albo równa lub większa od dwukrotności maksymalnej całkowitej wysokości elektrowni wiatrowej (2H) w zależności od tego, która z tych wartości jest większa;
- f) w przypadku gdy odległość L pomiędzy turbiną wiatrową a linią zawiera się w przedziale  $5,5D \leq L < 23,5D$  (gdzie D - średnica koła zataczanego przez łopaty turbiny wiatrowej wyrażona w metrach) należy zapewnić, aby przewody odgromowe wszystkich przęseł linii, które w całości lub częściowo znajdują się w odległości mniejszej lub równej niż  $5,5D$ , były wyposażone w czynną ochronę przeciwdrganiami; poprzez odległość L rozumie się najkrótszy odcinek pomiędzy osią turbiny wiatrowej a osią linii;
- g) lokalizacja urządzeń i obiektów farm fotowoltaicznych w pasie technologicznym linii przesyłowych dopuszczalna jest poza obszarami:
  - wokół słupów w kształcie koła o promieniu, co najmniej równym wysokości słupa oraz w obszarze pomiędzy słupami wzdłuż osi linii, w pasie o szerokości równej odległości pomiędzy skrajnymi przewodami, powiększonej o 5 m w każdą stronę,
  - na załomach trasy linii, na przedłużeniu osi linii, zostanie pozostawiony niezabudowany pas, którego długość liczona od fundamentów słupa po przedłużeniu osi trasy linii będzie równa potrójnej wysokości słupa, a szerokość równa odległości pomiędzy skrajnymi przewodami, powiększonej o 5 m w każdą stronę.

Po skorygowaniu w planie ogólnym stref planistycznych w których znajdują się linie elektroenergetyczne 220kV i 400kV należy również skorygować oznaczenia stref planistycznych w części tekstowej m. inn. w pkt. 7 oraz w tabeli 11, jednocześnie usuwając strefę planistyczną SJ z uwagi na zakaz realizacji budynków mieszkalnych w pasach technologicznych linii NN.

Sprawę prowadzi Sebastian Gajkowski (tel. 52 3751893, e-mail: sebastian.gajkowski@pse.pl).

Z poważaniem

Z UPOWAŻNIENIA ZARZĄDU  
PSE S.A.  
DYREKTOR  
ds. Usług Sieciowych  
w Bydgoszczy

  
Przemysław Ciszewski

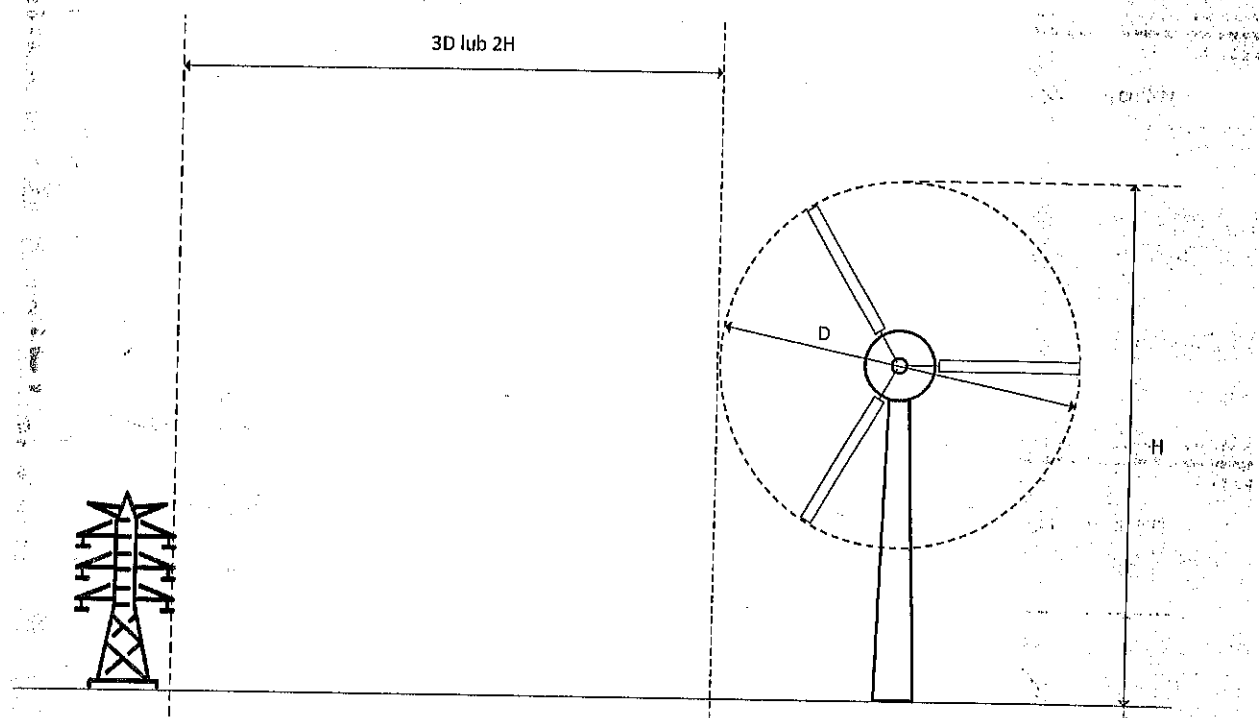
Dokument  
podpisany przez  
Przemysław  
Ciszewski  
Data: 2025.12.02  
10:33:17 CET

Do pisma załączamy:

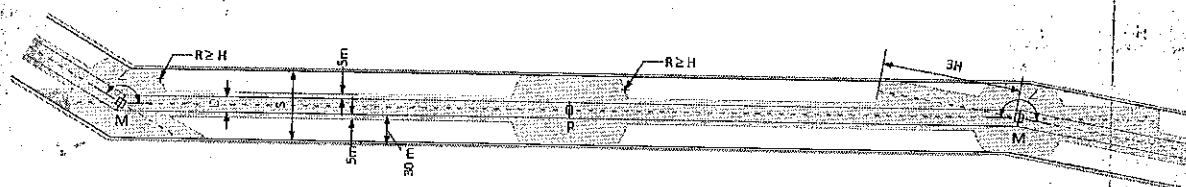
1. Pliki planowanej linii elektroenergetycznej 2x400kV relacji GRU-PLO: warstwy wektorowe.
2. Poglądowy rysunek dla ustalenia wymaganej odległości turbiny wiatrowej od linii elektroenergetycznych NN.
3. Poglądowy rysunek dla ustalenia wymaganej odległości instalacji paneli fotowoltaicznych od linii elektroenergetycznych NN.

Kopie otrzymują:

1. Polskie Sieci Elektroenergetyczne S.A.  
Departament Rozwoju Systemu  
Departament Eksploatacji  
Centralnia Jednostka Inwestycyjna
2. WEB, WFB - aa



Rys. 2. Rysunek poglądowy dla ustalenia wymaganej odległości turbiny wiatrowej od linii elektroenergetycznych NN



- SKALA: 1:1000
- LEGENDA:
- M - słup mocny
  - P - słup przelotowy
  - H - wysokość słupa [m]
  - D - odległość pomiędzy krańcami poprzeczników (o największej rozpiętości w analizowanym odcinku linii) [m]
  - S - szerokość pasa technologicznego linii [m]
  - R - promień [m]
  - ∠ - kąt załamania [°]
  - — — — — przewody fazowe
  - — — — — pas technologiczny linii
  - — — — — granica obszaru niezabudowanego przez panele fotowoltaiczne (PV)
  - — — — — granica obszaru, w którym wymagane jest uzgodnienie instrukcji BRIP z właścicielem linii (tj. 30 m od skrajnych przewodów fazowych)
  - — — — — od linii
  - ▨ — — — — — teren z zakazem lokalizacji urządzeń i obiektów farm fotowoltaicznych

Rys. 3. Rysunek poglądowy dla ustalenia wymaganej odległości instalacji paneli fotowoltaicznych od linii elektroenergetycznych NN

Urząd Miasta i Gminy Kikół  
Wpłynęło dn. 2025-12-02



L.dz.9583.2025

POLSKIE SIECI ELEKTROENERGETYCZNE SPÓŁKA  
AKCYJNA  
05-520 Konstancin-Jeziorna  
Konstancin-Jeziorna  
ul. Warszawska 165

Konstancin-Jeziorna, 2025-12-02

URZĄD MIASTA I GMINY KIKÓŁ  
Kikół  
Kikół  
pl. Kościuszki 7

WNIOSEK

Załączniki:

- AKC1. 2025-90064 UMG Kikół PO opinia Kikół GRU PLO OLS WLA.pdf
- 05-52. Zał. 1 2025-90064 Przebieg projektowanej linii GRU-PLO.7z

Konstancin-Jeziorna  
ul. Warszawska 165

Dokument nie zawiera podpisu  
Podpis elektroniczny

URZĄD MIASTA I GMINY KIKÓŁ  
Kikół  
Kikół  
pl. Kościuszki 7

Konstancin-Jeziorna, 2025-12-02

URZĄD MIASTA I GMINY KIKÓŁ  
Kikół  
Kikół  
pl. Kościuszki 7

URZĄD MIASTA I GMINY KIKÓŁ  
Kikół  
Kikół  
pl. Kościuszki 7

Konstancin-Jeziorna, 2025-12-02

URZĄD MIASTA I GMINY KIKÓŁ  
Kikół  
Kikół  
pl. Kościuszki 7




# Minister Rolnictwa i Rozwoju Wsi

Warszawa, 01 grudnia 2025 r.  
znak sprawy: DNI.tr.660.523.2025

Pani Renata Gołębiewska  
Burmistrz Kikoła  
Plac Kościuszki 7  
87-620 Kikół

Urząd Miasta i Gminy Kikół  
Wpłynęło dn. 2025-12-01



L.dz.9555.2025

p. Rolnictwa

**Dotyczy: pisma z 3 listopada 2025 r. (znak: In.672.1.6.2025.JBK) w sprawie  
zaopiniowania projektu planu ogólnego gminy Kikół**

Szanowna Pani Burmistrz,

na podstawie art. 13i ust. 3 pkt 5 lit. a ustawy o planowaniu i zagospodarowaniu przestrzennym (1), w związku z wnioskiem o zaopiniowanie projektu planu ogólnego gminy Kikół, Minister Rolnictwa i Rozwoju Wsi – po przeanalizowaniu projektu planu ogólnego, wywołanego uchwałą nr LXII/367/2024 Rady Miejskiej Kikół z dnia 13 marca 2024 r. w sprawie przystąpienia do sporządzenia planu ogólnego gminy Kikół, przedstawia opinię w zakresie kształtowania rolniczej przestrzeni produkcyjnej i rozwoju produkcji rolniczej.

Opracowanie dotyczy całego obszaru gminy miejsko-wiejskiej Kikół, położonej w powiecie lipnowskim, w województwie kujawsko-pomorskim, w jej granicach administracyjnych, o łącznej powierzchni 9821 ha. Na terenie gminy Kikół grunty klasy I nie występują, z kolei grunty klas II-III zajmują 2582 ha, co stanowi ok. 30% wszystkich użytków rolnych.

Projekt wprowadza trzy strefy o charakterze rolniczym, czyli strefę wielofunkcyjną z zabudową zagrodową (SZ), strefę produkcji rolniczej (SR) oraz strefę otwartą (SO). W projekcie planu wyznacza się 744 strefy wielofunkcyjne z zabudową zagrodową (SZ), a ich granicami objęto tereny istniejącej zabudowy zagrodowej. Przewiduje się również lokalizację 35 stref produkcji rolniczej (SR), które zajmują największą część

Ministerstwo Rolnictwa i Rozwoju Wsi  
ul. Wspólna 30, 00-930 Warszawa  
+48 22 250 01 18

kancelaria@minrol.gov.pl  
www.gov.pl/rolnictwo

gminy. Pozostałe obszary, które uwzględniają prowadzenie działalności rolniczej, to określone w projekcie planu strefy otwarte (SO), które obejmują w szczególności grunty rolne, użytki zielone, obszary leśne oraz inne tereny niezabudowane, które zachowują charakter przestrzeni otwartej. W strefach 1SR-21SR, 23SR-26SR, 28SR-35SR, 1SO, 2SO, 4SO, 5SO, 6SO, 7SO, 9SO, 16SO dopuszcza się lokalizację terenów elektrowni słonecznych, a w strefie 6SO – elektrowni wiatrowych.

Oceniając proponowane w planie ogólnym ustalenia, Minister Rolnictwa i Rozwoju Wsi zwraca jednak uwagę, że część przyjętych w planie ogólnym rozwiązań, z punktu widzenia ochrony gruntów rolnych, jak i planowania przestrzennego, jest nieracjonalnych, a ich wprowadzenie będzie się wiązało z ingerencją w rolniczą przestrzeń produkcyjną.

Zastrzeżenia Ministra Rolnictwa i Rozwoju Wsi budzą ustalenia planu dotyczące lokalizacji stref wielofunkcyjnych z zabudową mieszkaniową jednorodzinną (SJ), stref gospodarczych (SP) stref usługowych (SU) oraz stref zieleni i rekreacji (SN) na terenach istniejącej zabudowy zagrodowej (np. w strefach: 55SJ, 119SJ, 214SJ, 228SJ, 1SP, 12SU, 12SN). Takie działanie uniemożliwi rozwój istniejących na tych terenach gospodarstw rolnych. Należy podkreślić, że zgodnie rozporządzeniem w sprawie planu ogólnego (2), w tej strefie nie ma możliwości lokalizowania zabudowy służącej produkcji w gospodarstwach rolnych. Jakkolwiek nie ma to znaczenia w przypadku gospodarstw rolnych, które już w obecnej sytuacji są likwidowane, to duże znaczenie ma to dla aktywnych gospodarstw rolnych, które w przyszłości będą wymagały rozwoju, w tym budowy nowych zabudowań w gospodarstwie rolnym. Dlatego też zasadnym jest objęcie takich terenów strefami wielofunkcyjnymi z zabudową zagrodową.

Nieuzasadnione jest planowanie stref wielofunkcyjnych z zabudową mieszkaniową jednorodzinną (SJ), stref gospodarczych (SP) oraz stref zieleni i rekreacji (SN) w otwartej rolniczej przestrzeni produkcyjnej, co ma miejsce na użytkach rolnych m.in. w strefach: 58SJ, 197SJ, 199SJ, 201SJ, 202SJ, 213SJ, 225SJ, 226SJ, 228SJ, 229SJ, 239SJ, 2SP, 2SN, 9SN, 10SN, 14SN, 15SN. Taka lokalizacja zabudowy nierolniczej w otoczeniu terenów o charakterze rolniczym może wywoływać konflikty społeczne, które w znaczny sposób mogą utrudnić lub uniemożliwić prawidłowe funkcjonowanie gospodarstw rolnych. Zasadne jest, aby strefy planistyczne były wyznaczane

w otoczeniu istniejących już obszarów o zbliżonych cechach zagospodarowania terenu, tworząc ze sobą tym samym funkcjonalne i przestrzenne powiązania. Ponadto, w przypadku istnienia na tym terenie aktywnego gospodarstwa rolnego, jego rozwój będzie niemożliwy. Niektóre z takich stref obejmują również grunty klas I-III. Wyznaczanie stref o charakterze nierolniczym na gruntach najwyższych klas bonitacyjnych w otwartej rolniczej przestrzeni produkcyjnej jest niezasadne z punktu widzenia ochrony gruntów rolnych. Na cele nierolnicze można przeznaczać przede wszystkim grunty oznaczone w ewidencji gruntów jako nieużytki, a w razie ich braku – inne grunty o najniższej przydatności produkcyjnej (3).

Negatywny wpływ na rozwój rolnictwa ma także otaczanie terenów istniejącej zabudowy zagrodowej projektowanymi strefami nierolniczymi, co można zauważyć np. przy strefach: 13SZ, 355SZ, 356SZ, 364SZ, 365SZ, 366SZ, 367SZ, 368SZ, 369SZ. Takie rozwiązania mogą stanowić w przyszłości przyczynę konfliktów przestrzennych. Zaprojektowane strefy o charakterze nierolniczym, które obecnie otaczają ww. strefy, powinny być tak usytuowane, aby nie stanowiły bariery w rozwoju terenów rolnych i działalności produkcyjnej w rolnictwie.

Zastrzeżenia budzi również dopuszczenie lokalizacji elektrowni słonecznej w otwartych przestrzeniach rolniczych na niemal wszystkich terenach rolnych. Mając na względzie nawet długoletnią perspektywę projektowania przestrzeni w planie ogólnym, powierzchnia takich terenów wydaje się być przeszacowana, a skala ich przeznaczenia wymaga weryfikacji w stosunku do pozostałych gruntów rolnych występujących na terenie gminy. Takie zaprojektowanie terenów elektrowni słonecznej może prowadzić w przyszłości do nieuzasadnionego zainwestowania na terenach zwartych kompleksów rolnych, w tym gruntach wysokich klas bonitacyjnych. Powierzchnia stref planowanych pod tereny elektrowni słonecznych w planie ogólnym powinna być zbliżona do powierzchni planowanego takiego zagospodarowania. Wobec tego należy zmniejszyć powierzchnię gruntów, na których dopuszcza się lokalizację elektrowni słonecznych oraz zmienić ich lokalizację w taki sposób, aby ewentualne nierolnicze zainwestowanie na tych terenach nie naruszało wartości rolniczej przestrzeni produkcyjnej, a także należy zmodyfikować ustalenia stref SO i SR, położonych na użytkach klas I-III w taki sposób, aby w ich profilu dodatkowym nie dopuszczano lokalizacji elektrowni słonecznej.

Ministerstwo Rolnictwa i Rozwoju Wsi  
00-930 Warszawa  
Wspólna 30

Warszawa, 2025-12-01

DNI.tr.660.523.2025

INFORMACJA

Wysłano z EZD PUW

W załączeniu opinia Ministra Rolnictwa i Rozwoju Wsi.

Załączniki:

Nm: DNI.tr.660.523.2025 POG Kikó opinia.pdf

00

Wsp

DNI

Dokument został podpisany, aby go zweryfikować należy użyć  
oprogramowania do weryfikacji podpisu

Data złożenia podpisu: 2025-12-01T12:21:58.419Z

Podpis elektroniczny

Dodatkowo wymaga wskazania, że w kwestii celowości przeznaczenia na cele nierolnicze gruntów rolnych klas I-III, zlokalizowanych poza obszarem uzupełnienia zabudowy, Minister Rolnictwa i Rozwoju Wsi będzie się wypowiadał na etapie uchwalania miejscowego planu zagospodarowania obejmującego te grunty, mając m.in. na względzie zwartość rolniczej przestrzeni produkcyjnej, posiadane rezerwy gruntów słabszej jakości produkcyjnej oraz zasoby gruntów przewidzianych na cele nierolnicze w zakończonych procedurach planistycznych (4).

Z wyrazami szacunku

z up. Ministra Rolnictwa i Rozwoju Wsi

Jacek Czerniak

Sekretarz Stanu

/podpisano elektronicznie/

Podstawa prawna:

- (1) art. 13i ust. 3 pkt 5 lit. a ustawy z dnia 27 marca 2023 r. o planowaniu i zagospodarowaniu przestrzennym (Dz. U. z 2024 r. poz. 1130 z późn. zm.);
- (2) rozporządzenie Ministra Rolnictwa i Rozwoju Wsi z dnia 8 grudnia 2023 r. w sprawie projektu planu ogólnego gminy, dokumentowania prac planistycznych w zakresie tego planu oraz wydawania z niego wypisów i wrysów (Dz. U. z 2023 r. poz. 2758 z późn. zm.);
- (3) art. 6 ust. 1 ustawy z dnia 3 lutego 1995 r. o ochronie gruntów rolnych i leśnych (Dz. U. z 2024 r. poz. 82);
- (4) art. 7 ustawy z dnia 3 lutego 1995 r. o ochronie gruntów rolnych i leśnych (Dz. U. z 2024 r. poz. 82).



**PAŃSTWOWY  
WOJEWÓDZKI INSPEKTOR SANITARNY  
W BYDGOSZCZY**

Urząd Miasta i Gminy Kikół  
Wpłynęło dn. 2025-11-17



L.dz.9197.2025\

*p. Reolmentu*

Znak sprawy: NNZ.9022.1.162.2025

Bydgoszcz, dnia 17.11.2025 r.  
Egz. nr 1

**OPINIA**

Na podstawie art. 1 pkt 1, art. 3 pkt 1 i art. 10 ust. 2 ustawy z dnia 14 marca 1985 r. o Państwowej Inspekcji Sanitarnej (tekst jednolity Dz.U. z 2024 r., poz. 416) oraz art. 13i ust. 3 pkt 5 lit. a tiret 8 ustawy z dnia 27 marca 2003 r. o planowaniu i zagospodarowaniu przestrzennym (tekst jednolity Dz.U. z 2024 r., poz. 1130 z późn. zm.), po rozpatrzeniu wystąpienia Burmistrza Kikoła z dnia 03.11.2025 r., znak: In.672.1.6.2025.JBK w sprawie zaopiniowania projektu Planu ogólnego gminy Kikół,

**PAŃSTWOWY WOJEWÓDZKI INSPEKTOR SANITARNY  
W BYDGOSZCZY  
opiniuje**

powyższy projekt Planu ogólnego, zgłaszając następujące uwagi:

- przy strefach cmentarzy należy uwzględnić strefy ochrony sanitarnej 50 m i 150 m określone w rozporządzeniu Ministra Gospodarki Komunalnej z dnia 25 sierpnia 1959 r. w sprawie określenia, jakie tereny pod względem sanitarnym są odpowiednie na cmentarze (Dz. U. z 1959 r., nr 52 poz. 315),
- należy doprecyzować plan ogólny w zakresie stref ochrony pośredniej ujęć wody z uwzględnieniem ograniczeń w nich występujących,
- wskazując w planie ogólnym obszary uzupełnienia zabudowy, należy uwzględnić lokalizacje istniejących elektrowni wiatrowych.

**UZASADNIENIE**

Burmistrz Kikoła zwrócił się do Państwowego Wojewódzkiego Inspektora Sanitarnego w Bydgoszczy o zaopiniowanie projektu Planu ogólnego gminy Kikół dołączając:

- Część tekstową uzasadnienia Planu ogólnego,
- Część graficzną uzasadnienia Planu ogólnego,
- Część graficzną uzasadnienia Planu ogólnego w postaci elektronicznej,
- Prognozę oddziaływania na środowisko.

Obszar objęty projektem planu ogólnego obejmuje tereny miejsko - wiejskiej gminy Kikół, położonej we wschodniej części województwa kujawsko-pomorskiego, w powiecie lipnowskim. Powierzchnia gminy wynosi 98 km<sup>2</sup>. Aktualnie, na terenie gminy dominuje zabudowa zagrodowa, mieszkaniowa, usługowa oraz produkcyjna rolnicza i pozarolnicza. Układ komunikacyjny tworzy droga krajowa DK10 oraz droga wojewódzka DW 554.

W Planie Ogólnym wyznaczono następujące strefy planistyczne:

1. strefa wielofunkcyjna z zabudową mieszkaniową wielorodzinną (SW),
2. strefa wielofunkcyjna z zabudową mieszkaniową jednorodziną (SJ),
3. strefa wielofunkcyjna z zabudową zagrodową (SZ),
4. strefa usługowa (SU),
5. strefa gospodarcza (SP),
6. strefa produkcji rolniczej (SR),
7. strefa infrastrukturalna (SI),
8. strefa zieleni i rekreacji (SN),
9. strefa cmentarzy (SC),
10. strefa otwarta (SO),
11. strefa komunikacyjna (SK).

W Planie Ogólnym Gminy Kikół nie wyznaczono strefy handlu wielkopowierzchniowego (SH) i strefy górnictwa (SG).

Zapisy planu wprowadzają 11 terenów o przeznaczeniu SC – strefa cmentarzy. W ocenie tutejszego organu, należy spełnić wymagania § 3 ust. 1 ww. rozporządzenia Ministra Gospodarki Komunalnej z dnia 25 sierpnia 1959 r. w sprawie określenia, jakie tereny pod względem sanitarnym są odpowiednie na cmentarze (tekst jednolity Dz. U. z 1959 r., nr 52 poz. 315) dotyczące zachowania wymaganej odległości cmentarza m.in. od zabudowań mieszkalnych, zakładów żywienia zbiorowego (żłobek, przedszkole) bądź zakładów przechowujących artykuły żywności i wprowadzić strefy które powinny wynosić 50,0 m – w sytuacji, gdy zabudowania są w całości zaopatrywane w wodę z sieci wodociągowej oraz 150,0 m w pozostałych przypadkach. Należy również uwzględnić ww. strefy projektując obszary o przeznaczeniu SJ (strefa wielofunkcyjna z zabudową mieszkaniową jednorodziną) w bezpośrednim sąsiedztwie cmentarza.

Z projektu dokumentu wynika, że na terenie gminy występują 4 czynne ujęcia wody podziemnej, dla których wyznaczono strefy ochrony bezpośredniej. W ocenie tutejszego organu należy doprecyzować plan ogólny w zakresie stref ochrony pośredniej ujęć wody z uwzględnieniem ograniczeń w nich występujących.

Dodatkowo na terenie gminy Kikół występują elektrownie wiatrowe zlokalizowane w miejscowościach: Trutowo – 1 szt., Lubin – 1 szt., Konotopie – 1 szt., Wola – 4 szt., Sumin 3 szt. (położone głównie na obszarach rolniczych). W ocenie tutejszego organu wskazując w planie ogólnym obszary uzupełnienia zabudowy należy uwzględnić lokalizacje istniejących elektrowni wiatrowych zachowując przy tym wymagane odległości pomiędzy tymi terenami elektrowni wiatrowych, a terenami mieszkaniowymi wynikające z zapisów ustawy z dnia 20 maja 2016 r. o inwestycjach w zakresie elektrowni wiatrowych (Dz. U. z 2024 r., poz. 317).

Państwowy Wojewódzki Inspektor Sanitarny w Bydgoszczy analizując projekt planu ogólnego gminy Kikół uznał, że realizacja ustaleń dokumentu, nie przyczyni się do powstania nowych zagrożeń negatywnie oddziałujących na środowisko i zdrowie ludzi, po uwzględnieniu wniesionych do niego powyższych uwag.

Wobec powyższego Państwowy Wojewódzki Inspektor Sanitarny w Bydgoszczy zaopiniował niniejszy projekt dokumentu jak w sentencji.

PAŃSTWOWY WOJEWÓDZKI  
INSPEKTOR SANITARNY W BYDGOSZCZY  
Wojciech KOPER  
specjalista: zdrowia publicznego,  
zdrowia środowiskowego,  
promocji zdrowia i edukacji zdrowotnej

Podpisano kwalifikowanym podpisem elektronicznym

Wyk. w 1 egz.

Otrzymują:

1. Pani Renata Gołębiewska
2. Burmistrz Kikoła (AE:PL- 68345-78646-AGFTB-25) – elektronicznie (e-Doręczenia)
2. a/a – egz. nr 1

```


{"messageControlData":
{"statusDescription":"","messageType":"Message","opened":true,"labels":
[{"label":"INBOX","messageLocation":"INBOX"}],"massMessage":false,"messageMetad
ata":{"from":{"eDeliveryAddress":"AE:PL-67719-88282-SBJJG-23"},"contributor":
{"companyName":"WOJEW\u00d3DZKA STACJA SANITARNO - EPIDEMIOLOGICZNA W
BYDGOSZCZY"},"to":[{"eDeliveryAddress":"AE:PL-68345-78646-
AGFTB-25"},"contributor":[]},"subject":"Przesy\u00142ka e-
Dor\u00119czenia","messageId":"PPSA-E-6e313acc-d9e2-471f-9b8c-
f11199a9f124","threadId":"PPSA-E-6e313acc-d9e2-471f-9b8c-
f11199a9f124","timestamp":"2025-11-
17T13:26:04.554Z","shippingService":"electronic","receiptDate":"2025-11-
17T13:26:04.547Z","submissionDate":"2025-11-
17T13:21:16.492Z"},"textBody":"","attachments":
[{"attachmentId":"4a54d6cb-4ecf-4f47-9f81-b289868ff1af","file":{"fileMetadata":
{"filename":"OPINIA-POG-KIK\u00d3\u00141_.pdf","contentType":"application/\
pdf","size":140617,"alg":"SHA3-
512","hash":"65a0b938b8e2e9f09d1cfaa74551bdc0b568360c0ef6bb3ff1bb2e5e6ab65be44cc
9b975e06bf7735c2ca76718ed46e3b5dd9bb880512b0f02a2f4a1a45f5e4c"}}},"evidences"ad
{"evidenceId":"9c209feb-bcd9-4b90-81aa-4ed2d32609da","messageId":"PPSA-E-
E-6e313acc-d9e2-471f-9b8c-f11199a9f124","createDate":"2025-11-
17T13:26:04.547Z","eventDate":"2025-11-17T13:26:04.547Z","reasonDetails":
["Przesy\u00142ka zosta\u00142a pomy\u0015bnie preawizowana
adresatowi","Recipient\u2019s mailbox succesfully notified about new
message"],"externalData":"AE:PL-68345-78646-AGFTB-25\evidences\purde\
9c209feb-bcd9-4b90-81aa-4ed2d32609da","downloaded":false,"type":"D.1","from":
{"eDeliveryAddress":"AE:PL-67719-88282-SBJJG-23"},"to":
{"eDeliveryAddress":"AE:PL-68345-78646-AGFTB-25"}},{"evidenceId":"b72faaf9-66b1-
471a-a2b3-63dcf970805b","messageId":"PPSA-E-6e313acc-d9e2-471f-9b8c-
f11199a9f124","createDate":"2025-11-17T13:29:23.242Z","eventDate":"2025-11-
17T13:26:04.547Z","reasonDetails":["Przesy\u00142ka zosta\u00142a pomy\u0015bnie
preawizowana adresatowi","Recipient\u2019s mailbox succesfully notified about
new message"],"externalData":"AE:PL-68345-78646-AGFTB-25\evidences\purde\
b72faaf9-66b1-471a-a2b3-63dcf970805b","downloaded":false,"type":"BP.OX","from":
{"eDeliveryAddress":"AE:PL-67719-88282-SBJJG-23"},"to":
{"eDeliveryAddress":"AE:PL-68345-78646-AGFTB-25"}},{"evidenceId":"3c70beba-35d8-
4c7b-969a-d30acd24b40","messageId":"PPSA-E-6e313acc-d9e2-471f-9b8c-
f11199a9f124","createDate":"2025-11-17T13:32:18.748Z","eventDate":"2025-11-
17T13:32:18.748Z","reasonDetails":["Przesy\u00142ka pomy\u0015bnie dostarczona do
adresata","Message successfully handed over to the
Recipient"],"externalData":"AE:PL-68345-78646-AGFTB-25\evidences\purde\
3c70beba-35d8-4c7b-969a-d30acd24b40","downloaded":false,"type":"E.1","from":
{"eDeliveryAddress":"AE:PL-67719-88282-SBJJG-23"},"to":
{"eDeliveryAddress":"AE:PL-68345-78646-AGFTB-25"}},{"evidenceId":"a42a85e7-d9a3-
405e-84e9-29680f5488c5","messageId":"PPSA-E-6e313acc-d9e2-471f-9b8c-
f11199a9f124","createDate":"2025-11-17T13:33:38.347Z","eventDate":"2025-11-
17T13:26:04.547Z","reasonDetails":["Przesy\u00142ka zosta\u00142a pomy\u0015bnie
preawizowana adresatowi","Recipient\u2019s mailbox succesfully notified about
new message"],"externalData":"AE:PL-68345-78646-AGFTB-25\evidences\purde\
a42a85e7-d9a3-405e-84e9-29680f5488c5","downloaded":false,"type":"BP.OP","from":
{"eDeliveryAddress":"AE:PL-67719-88282-SBJJG-23"},"to":
{"eDeliveryAddress":"AE:PL-68345-78646-AGFTB-25"}]}]}

```

11-  
 16-  
 /p...  
 From:  
 042a85e7-d9a3-  
 405e-84e9-29680f5488c5  
 3c70beba-35d8-  
 4c7b-969a-d30acd24b40  
 11-  
 16-  
 /p...  
 From:  
 042a85e7-d9a3-  
 405e-84e9-29680f5488c5  
 3c70beba-35d8-  
 4c7b-969a-d30acd24b40



PKP Polskie Linie Kolejowe S.A.  
Centrala  
Biuro Ochrony Środowiska  
ul. Targowa 74  
03-734 Warszawa  
tel. + 48 22 473-32-91  
ios@plk-sa.pl  
www.plk-sa.pl



L.dz.9174.2025

*p. Rodmeilla*



**PKP POLSKIE LINIE KOLEJOWE S.A.**

IOS5.2111.1855.2025.BS.2

Warszawa, 17.11.2025 r.

Dot.: zaopiniowania projektu planu ogólnego gminy Kikół.

**Burmistrz Kikoła**

Plac Kościuszki 7

87-620 Kikół

W odpowiedzi na pismo Burmistrza Kikoła z dnia 3 listopada 2025 r., znak: In.672.1.6.2025.JBK, w sprawie zaopiniowania projektu planu ogólnego gminy Kikół oraz w oparciu o art. 13i ust. 3 pkt 5) lit. a) ustawy z dnia 27 marca 2003 r. o planowaniu i zagospodarowaniu przestrzennym, w którym zarządcy infrastruktury kolejowej zostali wskazani jako podmiot właściwy do opiniowania planów ogólnych, PKP Polskie Linie Kolejowe S.A. jako zarządca narodowej sieci linii kolejowych przekazuje poniżej informacje i uwagi z prośbą o uwzględnienie ich w przedmiotowym projekcie planu ogólnego gminy Kikół.

Przez gminę Kikół przebiega linia kolejowa nr 27 Nasielsk – Toruń Wschodni, odcinek Lipno – Toruń Wschodni Średniodobowy ruch pociągów na przedmiotowym odcinku w 2024 r. wynosił 15 pociągów, w tym 2 pociągi towarowe.

W granicach gminy Kikół znajdują się dwa przejazdy kolejowo-drogowe kat. F w km 128,975 i 129,572 linii kolejowej nr 27 w ciągu dróg wewnętrznych, których funkcjonowanie może stanowić dodatkowe źródło uciążliwości akustycznych. Przy przeznaczeniu i zagospodarowaniu terenu działek w sąsiedztwie przejazdów kolejowo-drogowych należy uwzględnić stosowanie na tych przejazdach sygnalizatorów drogowych wyposażonych w urządzenia emitujące sygnał dźwiękowy oraz podawanie przez obsługi pociągów zbliżających się do przejazdów sygnału Rp 1 „Bacność”. Stosowanie sygnałów dźwiękowych, generowanych przez urządzenia na sygnalizatorach drogowych oraz podawanie sygnału Rp 1 „Bacność”, może stanowić uciążliwość dla otoczenia.

Szczegółowe informacje na temat infrastruktury kolejowej będącej w zarządzie Spółki, takie jak przebieg linii kolejowych, położenie stacji kolejowych i przystanków oraz przejazdów kolejowo-drogowych udostępniane są na portalu „*Mapa Interaktywna Linii Kolejowych*” pod adresem: <http://mapa.plk-sa.pl>.

W dokumencie pn. „*PKP Polskie Linie Kolejowe S.A. - zamierzenia inwestycyjne na lata 2021 - 2030 z perspektywą do 2040 roku*”, opublikowanym na stronie internetowej Spółki pod adresem <https://www.plk-sa.pl/informacje/rozwoj/zamierzenia-inwestycyjne> dla przedmiotowego odcinka linii kolejowej nr 27 wskazano projekt pn. „*Rewitalizacja linii kolejowej nr 27 na odcinku Toruń - Lipno - granica województwa wraz z elektryfikacją na odcinku Lipno - Lubicz - Toruń*”. Należy mieć na uwadze, że natężenie ruchu pociągów po realizacji ww. inwestycji może ulec zwiększeniu.

Po przeanalizowaniu przedstawionej dokumentacji wnosimy o wprowadzenie w projekcie planu ogólnego następujących zmian:

- 1) Wnosimy o usunięcie wartości maksymalnej nadziemnej intensywności zabudowy, maksymalnej wysokości zabudowy, maksymalnego udziału powierzchni zabudowy

maksymalnego udziału powierzchni zabudowy oraz minimalnego udziału powierzchni biologicznie czynnej ze strefy komunikacyjnej oznaczonej symbolem 12SK.

Zgodnie z art. 13e ust. 3 pkt 1) i 2) ustawy z dnia 27 marca 2003 r. o planowaniu i zagospodarowaniu przestrzennym w ramach gminnego katalogu stref planistycznych nie jest obowiązkowe określenie w przedmiotowej strefie planistycznej ww. wartości. Ustalenia planu ogólnego nie powinny ograniczać realizacji ponadlokalnych inwestycji celu publicznego.

2) Wnosimy o wykreślenie z profilu dodatkowego strefy komunikacyjnej oznaczonej symbolem 12SK, przez którą przebiega linia kolejowa oraz stref produkcji rolniczej oznaczonych symbolami 5SR, 31SR, i 32SR, sąsiadującymi z ww. strefą komunikacyjną – „terenu zieleni urządzonej”.

3) Wnosimy o uwzględnienie powyższych zmian w prognozie oddziaływania na środowisko oraz w uzasadnieniu do przedmiotowego planu ogólnego.

Zagospodarowanie terenów sąsiadujących z liniami kolejowymi oraz wszelkie zamierzenia inwestycyjne planowane do realizacji w ich sąsiedztwie winny być zgodne z przepisami odrębnymi w tym z: ustawą z dnia 28 marca 2003 r. o transporcie kolejowym, rozporządzeniem Ministra Infrastruktury z dnia 7 sierpnia 2008 r. w sprawie wymagań w zakresie odległości i warunków dopuszczających usytuowanie drzew i krzewów, elementów ochrony akustycznej i wykonania robót ziemnych w sąsiedztwie linii kolejowej, a także sposobu urządzania i utrzymywania zasłon odśnieżnych oraz pasów przeciwpożarowych, ustawą z dnia 7 lipca 1994 r. - Prawo budowlane, rozporządzeniem Ministra Infrastruktury z dnia 12 kwietnia 2002 r. w sprawie warunków technicznych, jakim powinny odpowiadać budynki i ich usytuowanie, ustawą z dnia 21 kwietnia 2001 r. Prawo ochrony środowiska, rozporządzeniem Ministra Środowiska z dnia 14 czerwca 2007 r. w sprawie dopuszczalnych poziomów hałasu w środowisku.

ZASTĘPCA DYREKTORA  
Biura Oceny Środowiska  
Aneta Kruk

Elektronicznie podpisany  
przez Aneta Kruk  
Data: 2025.11.17 09:42:17 +01:00

Do wiadomości:

- Urząd Transportu Kolejowego, Al. Jerozolimskie 134, 02-305 Warszawa,
- PKP S.A. al. Jerozolimskie 142A, 02-305 Warszawa.

Opracował: Bartosz Szustowski, tel. 22 473 34 74, 510 802 039

PKP Polskie Linie Kolejowe S.A.  
03-734 Warszawa  
Warszawa  
ul. Targowa 74

Warszawa, 2025-11-17

14.11.2025, 10:11

URZĄD MIASTA I GMINY KIKÓŁ

WNIOSEK

Pismo

Dot. zaopiniowania projektu planu ogólnego gminy Kikół, pismo przesłano z ePUAP.

Załączniki:

03-71\_14.11.2025 IOS5.2111.1855.2025.BS.2.pdf

Warszawa  
ul. Targowa 74

Warszawa, 2025-11-17

14.11.2025, 10:11

Dokument nie zawiera podpisu

Podpis elektroniczny

URZĄD MIASTA I GMINY KIKÓŁ

Dat:

Dat:

Warszawa  
ul. Targowa 74

Dat:

Dat:

Warszawa  
ul. Targowa 74

Dat:

Dat:

Warszawa  
ul. Targowa 74

Warszawa, 2025-11-17

14.11.2025, 10:11

Dokument nie zawiera podpisu

Podpis elektroniczny

URZĄD MIASTA I GMINY KIKÓŁ

Warszawa, 2025-11-17

14.11.2025, 10:11

Dokument nie zawiera podpisu

Podpis elektroniczny

URZĄD MIASTA I GMINY KIKÓŁ

Warszawa, 2025-11-17

14.11.2025, 10:11

Dokument nie zawiera podpisu

Podpis elektroniczny

URZĄD MIASTA I GMINY KIKÓŁ

Polska Spółka Gazownictwa sp. z o.o.  
Oddział Zakład Gazowniczy w Bydgoszczy  
ul. Jagiellońska 42, 85-097 Bydgoszcz  
tel. 52 328 51 01, faks 52 328 51 02



L.dz.9281.2025

*P. Redmerski*

**Dział Rozwoju**

tel. 52 328 53 20  
faks 52 328 51 02  
agnieszka.zwiewka@psgaz.pl

**Urząd Miasta  
i Gminy Kikół**  
Plac Kościuszki 7  
87-620 Kikół

Wasz znak: In.672.1.6.2025.JBK  
Nasz znak: PSGBY.RODZ.422.283.24

Bydgoszcz, 17.11.2025

Dot.: zaopiniowania projektu planu ogólnego gminy Kikół

Szanowni Państwo,

Plan ogólny gminy (POG) stanowi akt planowania przestrzennego, zawierający ustalenia wyłącznie w formie ustandaryzowanych danych przestrzennych, bez tradycyjnego tekstu i rysunku.

Sporządzenie planu ogólnego gminy, zakres merytoryczny i jego forma, są ściśle regulowane przepisami prawa (ustawa o planowaniu przestrzennym i stosowne rozporządzenia). Zgodnie z Art. 13b Ustawy z dnia 7 lipca 2023r. ustalenia planu ogólnego określa się uwzględniając uwarunkowania rozwoju przestrzennego gminy, w szczególności rozmieszczenie istniejących i planowanych obiektów infrastruktury społecznej, transportowej i technicznej wraz z obowiązującymi dla nich ograniczeniami w zagospodarowaniu.

Informujemy, że przyjmujemy rozwiązania i ustalenia zawarte w projekcie planu ogólnego, które uwzględniają realizację infrastruktury technicznej w profilu podstawowym każdej strefy planistycznej, a tym samym zabezpieczają możliwość prowadzenia przez Spółkę racjonalnego inwestowania na obszarze gminy Kikół.

W związku z powyższym projekt planu ogólnego gminy Kikół opiniujemy pozytywnie.

Sprawę prowadzi Dział Rozwoju.

Z poważaniem

Dyrektor  
Oddział Zakład Gazowniczy w Bydgoszczy

*Wojciech Łojewski*



Kujawsko-Pomorski Wojewódzki  
Inspektorat Ochrony Środowiska w Bydgoszczy  
Delegatura we Włocławku

tel. (54) 412-73-21 email: [wloclawek@wios.bydgoszcz.pl](mailto:wloclawek@wios.bydgoszcz.pl) ul. Plac Mikołaja Kopernika 1, 87-800 Włocławek

WIOŚ-DWo-DzI.7041.1.90.2025.JSz

Włocławek, 14 listopada 2025 r.

**Pani Renata Gołębiwska**  
**Burmistrz Miasta i Gminy Kikół**  
**Plac Kościuszki 7**  
**87 – 620 Kikół**

**Dotyczy:** wniosku Burmistrza Miasta i Gminy Kikół z dnia 03.11.2025 r., (data wpływu: 04.11.2025 r.)  
znak: In.672.1.6.2025.JBK

W związku z przekazaniem projektu planu ogólnego gminy Kikół wraz z prognozą oddziaływania informuję, iż po szczegółowym przeanalizowaniu przedłożonego dokumentu tutaj. Organ nie stwierdził zaistnienia przesłanek określonych w art. 13i ust. 3 pkt 5 lit. a ustawy z dnia 27 marca 2003 r. o planowaniu i zagospodarowaniu przestrzennym (Dz. U. z 2024 r., poz. 1130 z późn. zm.).

Na podstawie dokumentacji będącej w posiadaniu tutejszego Inspektoratu stwierdzono, iż na rozpatrywanym terenie nie znajdują się zakłady zidentyfikowane, jako zakłady o dużym ryzyku wystąpienia poważnej awarii (ZDR) lub o zwiększonym ryzyku wystąpienia poważnej awarii (ZZR) zgodnie z rozporządzeniem Ministra Rozwoju z dnia 29 stycznia 2016 r. w sprawie rodzajów i ilości substancji niebezpiecznych, decydujących o zaliczeniu zakładu do zakładu o zwiększonym ryzyku albo zakładu o dużym ryzyku wystąpienia poważnej awarii przemysłowej (Dz. U. z 2016 r., poz. 138). Przesłany projekt planu ogólnego gminy Kikół wraz z prognozą oddziaływania nie uwzględnia budowy nowych zakładów dużego i zwiększonego ryzyka wystąpienia poważnej awarii.


Wobec powyższego, tutaj. Inspektorat stoi na stanowisku, że wystosowany wniosek do wojewódzkiego inspektora ochrony środowiska w trybie art. 13i ust. 3 pkt 5 lit. a ustawy o planowaniu i zagospodarowaniu przestrzennym (Dz. U. z 2024 r., poz. 1130 z późn. zm.) nie wymaga przedmiotowej opinii.

Nadmieniam, że przy sporządzaniu planów zagospodarowania przestrzennego należy zwrócić uwagę na lokalizację terenów przeznaczonych pod działalność produkcyjną oraz warunki zagospodarowania i zabudowy takiego terenu, szczególnie w odniesieniu do rozmieszczenia inwestycji celu publicznego oraz zabudowy mieszkaniowej. Branie pod uwagę usytuowania zabudowań mieszkaniowych, w tym odległości, od działalności których funkcjonowanie wiąże się z ryzykiem powstawania uciążliwości zapachowej bądź hałasowej, ma bezpośrednie przełożenie na komfort życia ludzi i może w znacznym stopniu ograniczyć możliwość występowania konfliktów społecznych.

Otrzymują:

1. Adresat (edoręczenie)
2. DZI a/a x 2

Urząd Miasta i Gminy Kikół  
Wpłynęło dn. 2025-11-14



L.dz.9148.2025

*p. Redmestu* *OK*

Elektronicznie  
podpisany przez  
Marta Skórczyńska  
Data: 2025.11.14  
09:19:57 +01'00'

Z up. KUJAWSKO-POMORSKIEGO  
WOJEWÓDZKIEGO INSPEKTORA  
OCHRONY ŚRODOWISKA  
H. Skórczyńska  
Delegatura Inspektoratu we Włocławku



STAROSTA LIPNOWSKI



Lipno, dnia 06.11.2025 r.

SA.644.8.2025

L.dz.8957.2025

*P. Budmerka*

## POSTANOWIENIE

Na podstawie art. 106 ustawy z dnia 14 czerwca 1960 r. - Kodeks postępowania administracyjnego (Dz. U. z 2024 r. poz. 572, z późn. zm. ) w związku art. 13i ust.3 pkt 5, lit. a), tiret 9 ustawy z dnia 27 marca 2003 r. o planowaniu i zagospodarowaniu przestrzennym (t. j. Dz. U. z 2024 r. poz. 1130, z późn. zm. )

**Starosta Lipnowski**

jako właściwy organ ochrony środowiska

**opiniuje pozytywnie**

Projekt planu ogólnego gminy Kikół wraz z prognozą oddziaływania na środowisko przedłożony przy wniosku Burmistrza Miasta i Gminy Kikół In672.1.6.2025JBK z dnia 03.11.2025 r., w zakresie terenów zagrożonych ruchami masowymi ziemi oraz terenów, na których występują te ruchy.

### Uzasadnienie

Burmistrz Miasta i Gminy Kikół w dniu 04.11.2025 r. przedłożył Staroście Lipnowskiemu do zaopiniowania projekt planu ogólnego gminy Kikół wraz z prognozą oddziaływania na środowisko.

Starosta Lipnowski po analizie przedłożonego projektu, ustalił na podstawie prowadzonego rejestru osuwisk, że na terenie Gminy Kikół występuje trzy osuwiska i dwa tereny zagrożone usuwaniem się mas ziemnych, w tym: jedno osuwisko okresowo aktywne i dwa osuwiska nieaktywne. Osuwiska bardzo małe (powierzchnie między 0,05-0,1 hektara ) znajdują się na obszarach leśnych i zakrzewionych, nie stwarzają żadnego zagrożenia dla człowieka i infrastruktury. Wobec tego należało przedstawić projekt zaopiniować pozytywnie.

### Pouczenie

Na niniejsze postanowienie przysługuje stronie zażalenie do Samorządowego Kolegium Odwoławczego we Włocławku. Zażalenie wnosi się za pośrednictwem Starosty Lipnowskiego w terminie 7 dni od dnia doręczenia postanowienia.



Z up. STAROSTY

Wojciech Kudkowski  
Zastępca Naczelnika Wydziału  
Środowiska i Architektury

Nieprawidłowy podpis

Dokument podpisany przez  
Wojciech Kudkowski  
Data: 2025.11.06 10:50:23 CET

### Otrzymują:

1. Burmistrz Miasta i Gminy Kikół (ePUAP)
2. A/a

Starosta Lipnowski informuje, że przetwarzanie danych osobowych odbywa się zgodnie z przepisami ogólnego rozporządzenia o ochronie danych – RODO (Dz. U.UE. L. z 2016 r. Nr 119, str.1). Szczegółowe informacje o zasadach przetwarzania danych osobowych oraz o przysługujących prawach z tym związanych znajdują się na naszej stronie Biuletynu Informacji Publicznej pod adresem: [www.bip.lipnowski.powiat.pl](http://www.bip.lipnowski.powiat.pl)

STAROSTWO POWIATOWE W LIPNIE  
87-600 LIPNO  
LIPNO  
ul. Sierakowskiego 10B

LIPNO, 2025-11-06

POSTANOWIENIE

SA.6448.2025

W załączeniu opinia.

STW:

Załączniki:

LIPN: [CCF 000473.pdf](#)

ul. S:

Urząd Miasta i Gminy Kikół  
87-620 Kikół  
plac Kościuszki 7

LIPNO, 2025-11-06

Dokument został podpisany, aby go zweryfikować należy użyć  
oprogramowania do weryfikacji podpisu Gminy Kikół

Data złożenia podpisu: 2025-11-06T10:30:32Z

Podpis elektroniczny - Kikół 7

LIPNO, 2025-11-06

Urząd Miasta i Gminy Kikół

87-620 Kikół

plac Kościuszki 7

LIPNO, 2025-11-06

Urząd Miasta i Gminy Kikół

87-620 Kikół

plac Kościuszki 7

LIPNO, 2025-11-06

Urząd Miasta i Gminy Kikół

87-620 Kikół

plac Kościuszki 7

LIPNO, 2025-11-06

Urząd Miasta i Gminy Kikół

87-620 Kikół

plac Kościuszki 7

LIPNO, 2025-11-06

Urząd Miasta i Gminy Kikół

87-620 Kikół

plac Kościuszki 7

LIPNO, 2025-11-06

Urząd Miasta i Gminy Kikół

87-620 Kikół

plac Kościuszki 7

LIPNO, 2025-11-06

Urząd Miasta i Gminy Kikół

87-620 Kikół


plac Kościuszki 7

LIPNO, 2025-11-06

Urząd Miasta i Gminy Kikół

87-620 Kikół

plac Kościuszki 7



L.dz.8923.2025

*p. Redmerski*

Gdańsk, 2025-11-05



2025-183724  
OG-DL.402.158.2024.4

URZĄD MIASTA I GMINY KIKÓŁ

2025-183724

Dotyczy pisma znak: In.672.1.6.2025.JBK

Gdańsk, 2025-11-05

W odpowiedzi na wniosek Burmistrza Miasta i Gminy Kikół znak **In.672.1.6.2025.JBK** z dnia 3 listopada 2025 roku, o zaopiniowanie planu ogólnego gminy Kikół informujemy, że przedmiotowy plan opiniujemy bez uwag.

Dodatkowo informujemy, że na terenie Gminy Kikół nie posiadamy gazociągów wysokiego ciśnienia oraz innych elementów sieci gazowej, a uzgodniony przez Prezesa Urzędu Regulacji Energetyki „Plan Rozwoju w zakresie zaspokojenia obecnego i przyszłego zapotrzebowania na paliwa gazowe na lata 2026-2035”, nie zakłada rozbudowy systemu przesyłowego na wskazanym obszarze.

Spółka Operator Gazociągów Przesyłowych GAZ-SYSTEM S.A. wypowiada się wyłącznie w zakresie przesyłowej sieci gazowej wysokiego ciśnienia, której jest operatorem.

Podpisane przez: Paweł Kuśmierczyk  
Data: 2025.11.05 11:47:53 CET

Operator Gazociągów Przesyłowych GAZ-SYSTEM S.A.  
Oddział w Gdańsku  
ul. Wałowa 47, 80-858 Gdańsk  
tel. 58 744 55 00

Adres Siedziby  
ul. Mszczonowska 4  
02-337 Warszawa  
tel. 22 220 18 00;

Kapitał Zakładowy: 8 877 190 842 PLN Kapitał Wpłacony: 8 877 190 842 PLN Konto: mBank S.A. Nr 31 1140 1977 0000 5803 0100 1001 Numer KRS: 0000264771, Sąd Rejonowy dla m.st. Warszawy, XII Wydział Gospodarczy Krajowego Rejestru Sądowego NIP: 527-243-20-41 REGON: 015716698

GAZ – SYSTEM S.A.

, 2025-11-05

URZĄD MIASTA I GMINY KIKÓŁ

WNIOSEK

Pismo

Niniejsza korespondencja została wysłana ze skrytki ePUAP Operatora Gazociągów Przesyłowych GAZ-SYSTEM S.A.

Załączniki:

1. [Opinia do planu ogólnego.docx.pdf](#)

GAZ

, 2025-11-05

Dokument nie zawiera podpisu

Podpis elektroniczny

URZĄD MIASTA I GMINY KIKÓŁ

Miast.

Zatę.

GAZ

Kick.

Zatę.

GAZ

Kick.

Zatę.

GAZ

, 2025-11-05

GAZ

URZĄD MIASTA I GMINY KIKÓŁ

, 2025-11-05

GAZ

URZĄD MIASTA I GMINY KIKÓŁ

, 2025-11-05

GAZ

URZĄD MIASTA I GMINY KIKÓŁ